





E. PDPS

SOUŘADNICOVÝ SYSTÉM: S-JTSK

VÝŠKOVÝ SYSTÉM: BpV

KRESLIL:	MILOŠ BEDNÁŘ, DiS.		 FÖRSTEROVA Č.P. 175, 566 01 VYSOKÉ MÝTO EMAIL.: MDS@MDSPROJEKT.CZ	
ZPRACOVAL:	MILOŠ BEDNÁŘ, DiS.			
TECHNICKÁ KONTROLA:	ING. JAN BURSA			
ZODPOVĚDNÝ PROJEKTANT:	ING. JAN BURSA			
HLAVNÍ PROJEKTANT:	MILOŠ BEDNÁŘ, DiS.			
KRAJ: PARDUBICKÝ	OKRES: SVITAVY	OBEC: NĚMČICE	STUPEŇ:	PDPS
INVESTOR: PARDUBICKÝ KRAJ, KOMENSKÉHO NÁMĚSTÍ 125, 532 11 PARDUBICE			ZAK.ČÍSLO:	2524-21-3
AKCE: MODERNIZACE SILNICE III/36018 NĚMČICE			ARCHIVNÍ ČÍSLO:	2524
			DATUM:	10/2021
			FORMÁT:	A4
			MĚŘITKO:	-
OBJEKT: E. DOKLADOVÁ ČÁST			ČÍSLO SOUPRAVY:	ČÍSLO PŘÍLOHY: E.
OBSAH: DOKLADOVÁ ČÁST				

E. DOKLADVA CAST

VYJÁDŘENÍ O EXISTENCI SÍTÍ

OBEC NĚMČICE	2
ČEZ DISTRIBUCE, a.s.	4
ČEZ ICT SERVICES, a.s.	14
TELCO PRO SERVICES, a.s.	16
CETIN, a.s.	18
GASNET SLUŽBY, s.r.o.	29
VODOVODY SPOL., s.r.o.	33
EKO BI, s.r.o.	35
ČEPS, a.s.	36
NET4GAS, s.r.o.	41
ČESKÉ RADIOKOMUNIKACE, a.s.	43
KABELOVÁ TELEVIZE CZ, s.r.o.	45
T - MOBILE CZECH REPUBLIC, a.s.	47
VODAFONE CZECH REPUBLIC, a.s.	50

VYJÁDŘENÍ K PD

OBEC NĚMČICE	53
OÚ NĚMČICE - POVOLENÍ KÁCENÍ	54
MÚ LITOMYŠL - ZS ÚZEMNÍ PLÁNOVÁNÍ	56
MÚ LITOMYŠL - ODBOR ŽIVOTNÍHO PROSTŘEDÍ	58
MÚ LITOMYŠL - ZS ODPADOVÉ HOSPODÁŘSTVÍ	60
KÚ PARDUBICKÉHO KRAJE - ODD. DOPRAVNÍ OBSLUŽNOSTI	62
POLICIE ČR - DI ÚSTÍ NAD ORLICÍ	63
LESY ČR s.p. - SPRÁVA TOKŮ	66
KRAJSKÁ HYGIENICKÁ STANICE	68
HASIČSKÝ ZÁCHRANNÝ SBOR - ÚP SVITAVY	70
REGIONÁLNÍ MUZEUM V LITOMYŠLI	71
REGIONÁLNÍ STŘEDISKO VOJENSKÉ DOPRAVY HK	72
SEKCE NAKLÁDÁNÍ S MAJETKEM MINISTERSTVA OBRANY	73
ČEZ DISTRIBUCE a.s.	74
CETIN a.s.	78
GASNET SLUŽBY s.r.o.	89

Obec Němčice

Němčice 107
561 18 Němčice
IČO: 279277

Telefon 461 610 113 Fax 461 610 113
E-mail: podatelna@uo.cz
E-mail: racekj@uo.cz
E-mail: nemcice@uo.cz

www.orlicko-trebovsko.cz
www.litomysl.cz/mikroregion/
www.nemcice.uo.cz

MDS Projekt, s. r. o.
Mgr. Veronika Mertová
Försterova 175
566 01 Vysoké Mýto

Zapsáno do deníku: 18. 3. 2021 jako vlastní

Naše č. j.: 129/2021
Vyřizuje: Adéla Kadlecová
Počet listů: 1
Počet příloh / -/listů/-/
Počet svazků: -
Spisový znak: 052
Skartační znak: V 5
Místo a datum: V Němčicích 18. 3. 2021

**Věc: Vyjádření obce Němčice k umístění sítí k DUSP pro stavbu:
„Modernizace silnice III/36018, Němčice“**

Vážená paní,

v příloze Vám zasílám orientačně zakreslené sítě ve vlastnictví a správě obce Němčice.

Bohužel v současné době je ještě nemáme k dispozici v digitální formě. Při realizaci stavby je tedy nezbytné před zahájením vlastní stavební činnosti sítě nejdříve na požádání vytyčit a nalézt ručně kopanými sondami tak, aby nedošlo k jejich poškození.

S pozdravem se těším na další spolupráci

OBEC NĚMČICE


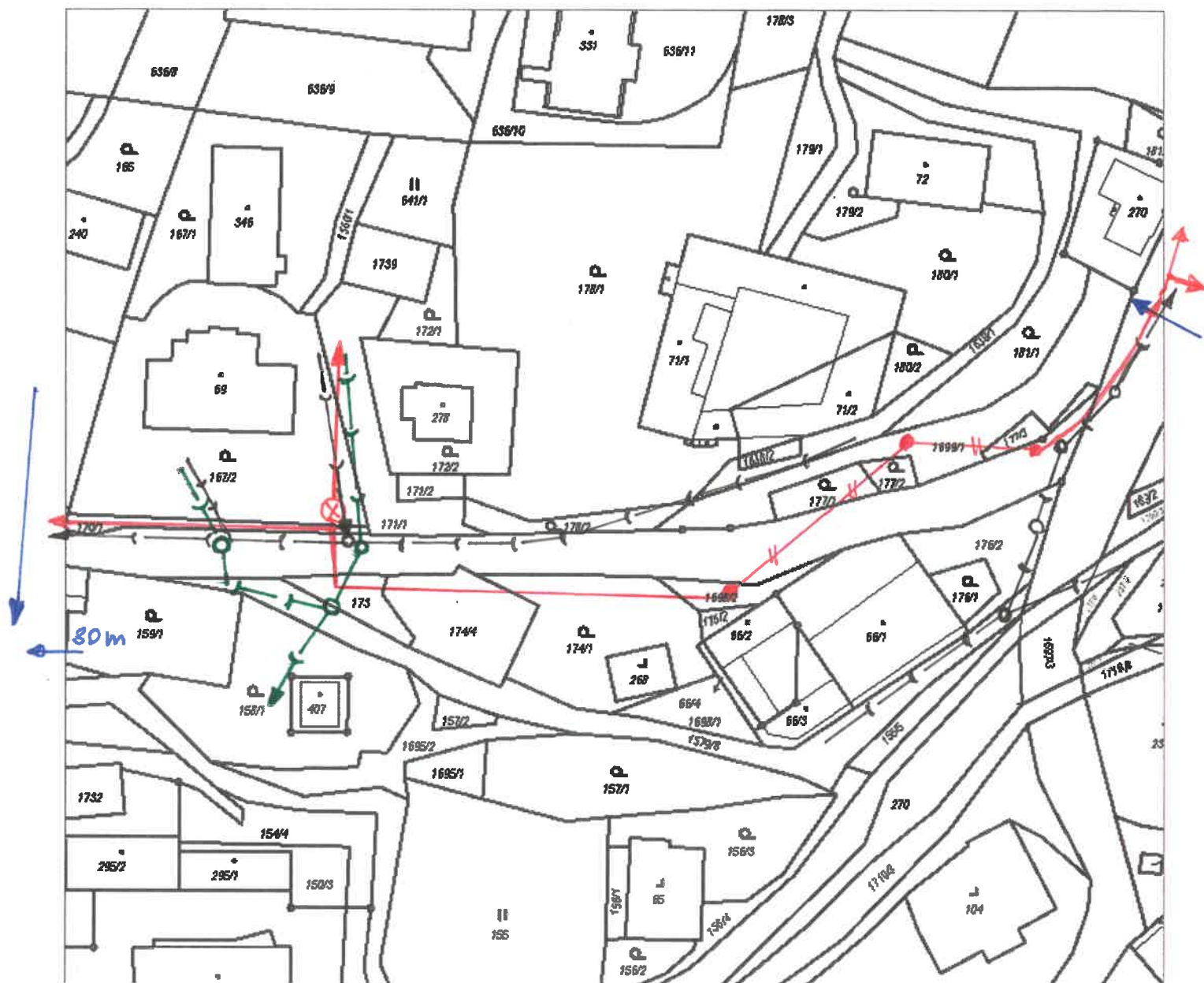
Němčice 107

IČ: 00279277

DIČ: CZ00279277 ①

Ing. Josef Racek
starosta obce Němčice

PŘÍLOHA: Situace, orientační zakreslení sítí obce Němčice



verejné osvetlení, podzemní vedení
verejné osvetlení, nadzemní vedení
splasková kanalizace
dešťová kanalizace
vodovod

V Němčicích 18.8.2021 *[Signature]*

OBEC NĚMČICE
Němčice 107
IČ: 00279277
DIČ: CZ00279277 ①

NAŠE ZNAČKA
0101465193VYŘÍZENO DNE
17.02.2021

Sdělení o existenci energetického zařízení, sítě pro elektronickou komunikaci nebo zařízení technické infrastruktury v majetku společnosti ČEZ Distribuce, a. s., pro akci:

Modernizace silnice III-36018 Němčice

Vážený zákazníku,

Na základě Vaší žádosti 0101465193 ze dne 17.02.2021 Vám zasíláme sdělení o existenci energetického zařízení, sítě pro elektronickou komunikaci nebo zařízení technické infrastruktury v majetku společnosti ČEZ Distribuce, a. s., ve Vámi vymezeném zájmovém území.

Dovolujeme si Vás upozornit, že **sdělení nenahrazuje** vyjádření provozovatele distribuční soustavy k projektové dokumentaci pro územní nebo stavební řízení, k připojení nového odběru, zdroje elektrické energie nebo k navýšení rezervovaného příkonu a výkonu a s výjimkou havárií ani souhlas s činností v ochranném pásmu.

Toto sdělení je platné do 17.08.2021 a je jedním z podkladů pro zpracování projektové dokumentace, pokud je taková dokumentace zpracovávána.

V majetku ČEZ Distribuce, a. s., se na Vámi uvedeném zájmovém území nachází nebo ochranným pásmem zasahuje energetické zařízení typu:

	síť NN	síť VN	síť VVN
Podzemní síť	střet		
Nadzemní síť	střet		

Stanice	střet
---------	-------

V majetku ČEZ Distribuce, a. s., se na Vámi uvedeném zájmovém území nachází nebo ochranným pásmem zasahuje síť pro elektronickou komunikaci typu:

	síť pro elektronickou komunikaci
Podzemní síť	
Nadzemní síť	

Zařízení technické infrastruktury zahrnuje zejména vodovodní, kanalizační a plynové přípojky pro objekty ČEZ Distribuce a. s., a dále pak další podzemní a nadzemní zařízení sloužící pro provoz distribuční sítě. V majetku ČEZ Distribuce, a. s., se na Vámi uvedeném zájmovém území nachází nebo ochranným pásmem zasahuje zařízení technické infrastruktury:

	zařízení technické infrastruktury
Nadzemní nebo podzemní	

Energetické zařízení (mimo nadzemních sítí NN), zařízení sítě pro elektronickou komunikaci a zařízení technické infrastruktury je chráněno ochranným pásmem podle § 46 zákona č. 458/2000 Sb., o podmínkách podnikání a o výkonu státní správy v energetických odvětvích a o změně některých zákonů (energetický zákon), ve znění pozdějších předpisů. Přibližný průběh tras energetických zařízení, sítě pro elektronickou komunikaci (v trase kabelového vedení může být uloženo několik kabelů energetických i komunikačních) a tras zařízení technické infrastruktury zasíláme v příloze tohoto dopisu.

V případě existence **podzemních** energetických zařízení, sítě pro elektronickou komunikaci nebo zařízení technické infrastruktury je povinností stavebníka alespoň 14 dní před započatím zemních prací požádat telefonicky na 800 850 860 nebo e-mailem na info@cezdistribuce.cz o tzv. **vytyčení trasy podzemního zařízení**, sítě pro elektronickou komunikaci nebo zařízení technické infrastruktury. O vytyčení lze požádat pouze na základě vydaného sdělení o existenci energetického zařízení, sítě pro elektronickou komunikaci nebo zařízení technické infrastruktury, a to (mimo havárií) nejpozději 30 dní před koncem jeho platnosti.

Dojde-li k obnažení podzemního vedení nebo k poškození energetického zařízení, sítě pro elektronickou komunikaci nebo zařízení se sítí pro elektronickou komunikaci související nebo zařízení technické infrastruktury ve vlastnictví ČEZ Distribuce, a. s., nahláste nám prosím tuto skutečnost bezodkladně jako poruchu na bezplatnou linku 800 850 860.

Pokud uvažovaná **akce nebo činnost zasáhne do ochranného pásma** nadzemních vedení, trafostanic nebo sítě pro elektronickou komunikaci, popř. bude po vytyčení zjištěno, že zasahuje do ochranného pásma podzemních energetických zařízení nebo zařízení pro elektronickou komunikaci, je nutné písemně požádat společnost ČEZ Distribuce, a. s., o souhlas s činností v ochranném pásmu (formulář je k dispozici na www.cezdistribuce.cz v části Formuláře / Činnosti v ochranných pásmech, kontaktní údaje pro podání Vaší žádosti naleznete v zápatí). Jestliže uvažovaná akce vyvolá potřebu dílčí změny trasy vedení nebo přemístění některých prvků energetického zařízení nebo sítě pro elektronickou komunikaci včetně souvisejícího zařízení, je nutné včas společnost ČEZ Distribuce, a. s., požádat o přeložku zařízení podle § 47 energetického zákona.

Zároveň Vás upozorňujeme, že v zájmovém území se může nacházet taktéž energetické zařízení, sít' pro elektronickou komunikaci nebo zařízení technické infrastruktury, které není v majetku společnosti ČEZ Distribuce, a. s.

V souvislosti s výše uvedeným si Vás dovoluujeme upozornit, že uvedené sdělení včetně jeho příloh obsahuje skutečnosti tvořící obchodní tajemství společnosti ČEZ Distribuce, a. s. Poskytnuté informace jsou dále také důvěrnými informacemi a obchodně citlivými informacemi společnosti ČEZ Distribuce, a. s. Z výše uvedených důvodů si Vás proto společnost ČEZ Distribuce, a. s., dovoluje upozornit, že s poskytnutými informacemi je potřeba nakládat dle platných právních předpisů, v opačném případě se vystavujete postihu ve smyslu platné právní úpravy. V této souvislosti si Vás dále dovoluujeme upozornit, že požadované informace nesmí být předány, sděleny, využity, zpřístupněny, či jiným způsobem postoupeny na jakoukoli třetí osobu bez předchozího prokazatelného souhlasu společnosti ČEZ Distribuce, a. s. Informace o existenci energetického zařízení, sítě pro elektronickou komunikaci a zařízení technické infrastruktury mohou být využity pouze pro účel, pro který byly vyžádány.

S pozdravem

ČEZ Distribuce, a. s.

Děčín, Děčín IV-Podmokly
Teplická 874/8
PSČ 405 02
IČ: 24729035

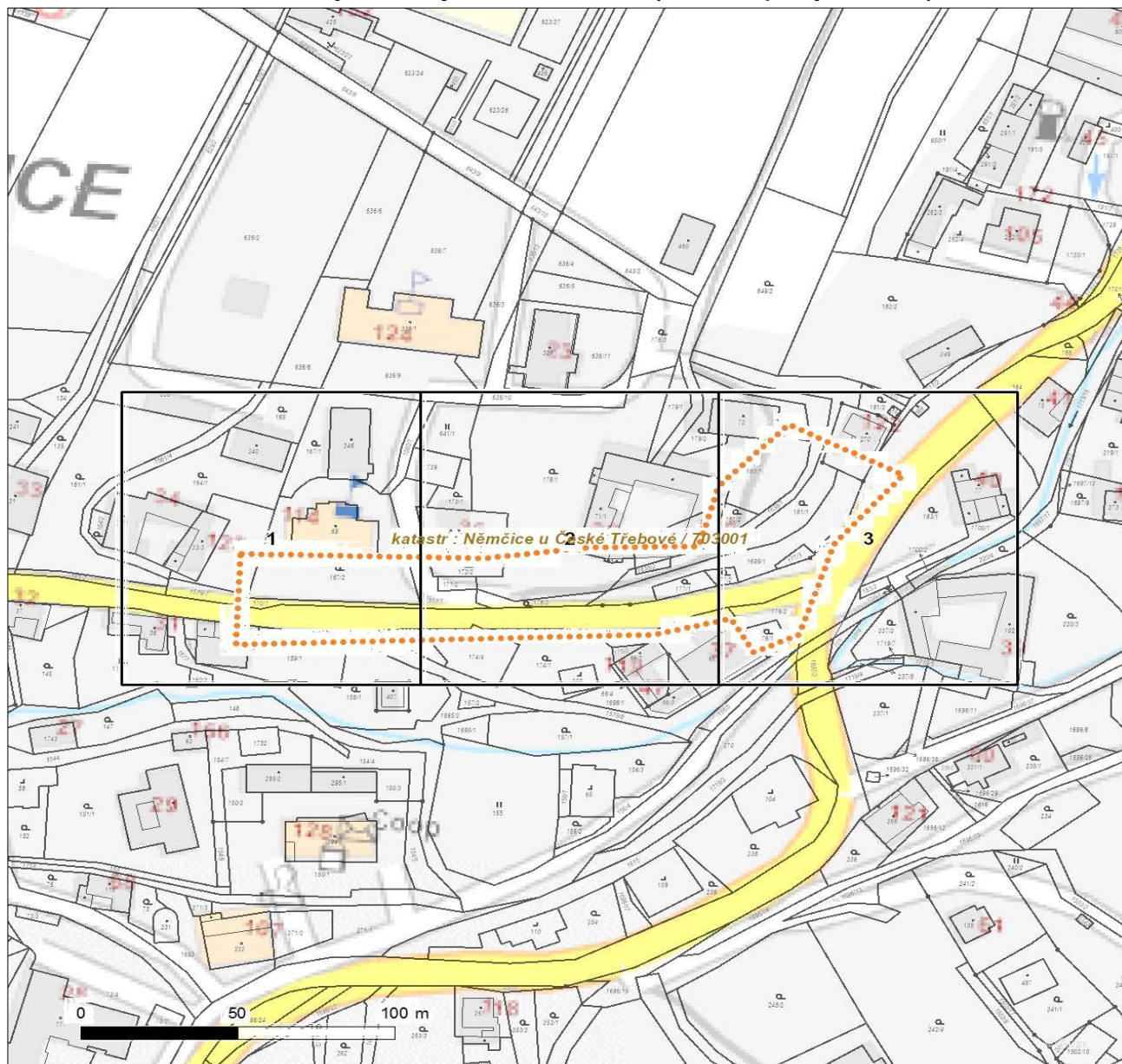
Přílohy

1. Situační výkres zájmového území
2. Podmínky pro provádění činností v ochranných pásmech energetických zařízení, sítě pro elektronickou komunikaci a zařízení technické infrastruktury

Platí pouze se sdělením číslo 0101465193.

Zakreslené polohy zařízení v příloze jsou pouze informativní.

Situační výkres zájmového území (klad mapových listů)



Není-li zobrazena katastrální mapa, zadejte žádost znovu. Katastrální mapa je generována prostřednictvím externí WMS služby, jejíž provoz nezajišťuje společnost ČEZ Distribuce, a. s.

LEGENDA

Podzemní vedení NN do 1 kV

Nadzemní vedení NN do 1 kV

Podzemní vedení VN do 35 kV

Nadzemní vedení VN do 35 kV

Podzemní vedení VVN 110 kV

Nadzemní vedení VVN 110 kV

NN přívod odběratele

Zařízení technické infrastruktury

Cizí energetické vedení

Zájmové území

TS

Stanice do 52 kV - stožárová

TS

Stanice do 52 kV - zděná

TR

Transformovna (nad 52 kV)

Probíhající investice ČEZ Distribuce

Stanice ČEZ Distribuce ve výstavbě

Zařízení ČEZ Distribuce ve výstavbě

Hranice katastrálního území

Nadzemní síť pro elektronickou komunikaci

Podzemní síť pro elektronickou komunikaci

HDPE trubka

Souběhy sítí pro elektronickou komunikaci s energetickými sítěmi:

Souběh s podzemním vedením NN do 1 kV

Souběh s nadzemním vedením NN do 1 kV

Souběh s podzemním vedením VN do 35 kV

Souběh s nadzemním vedením VN do 35 kV

Souběh s podzemním vedením VVN 110 kV

Souběh s nadzemním vedením VVN 110 kV



Platí pouze se sdělením číslo 0101465193.

Zakreslené polohy zařízení v příloze jsou pouze informativní.

Situační výkres - list 1



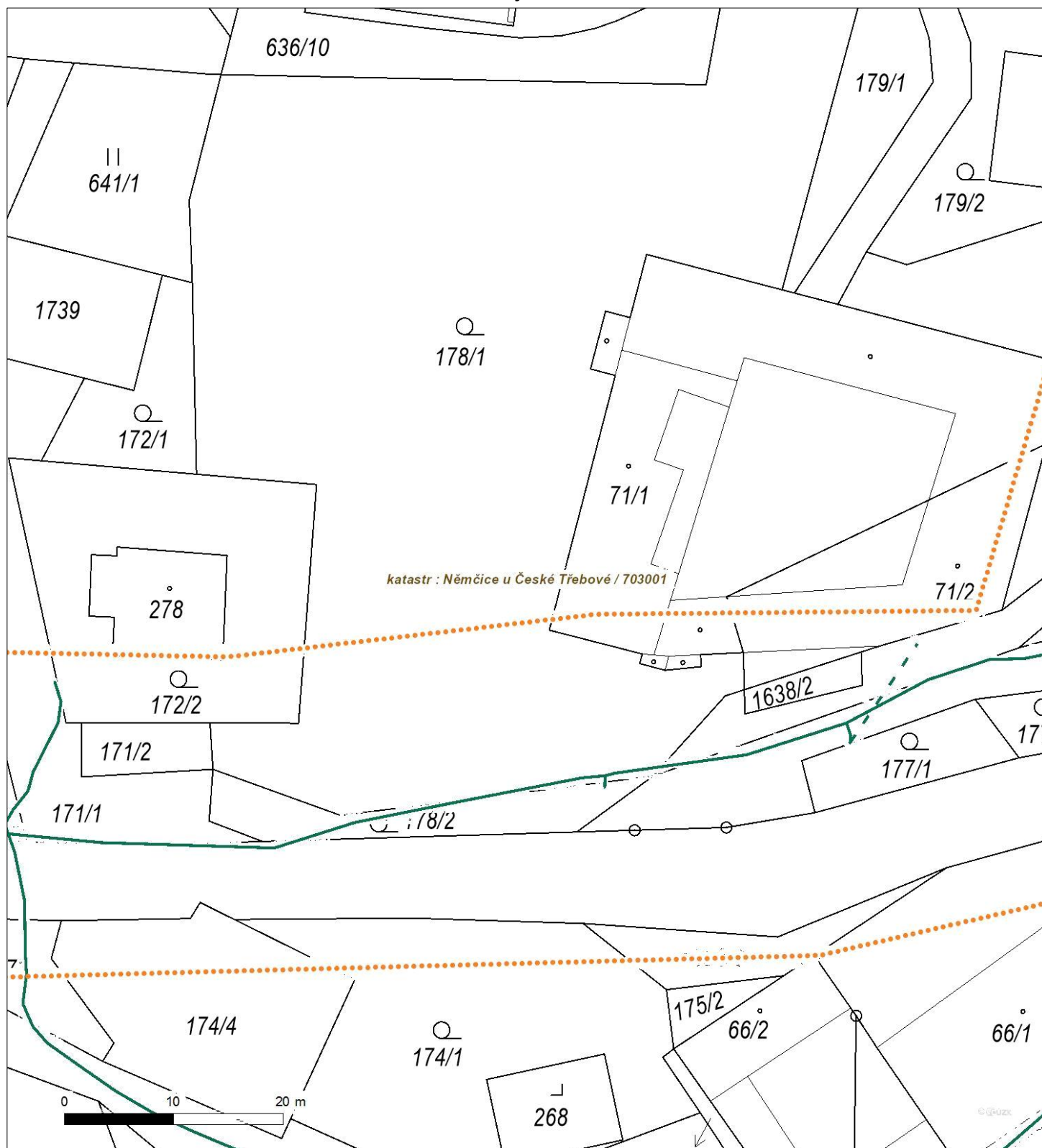
Není-li zobrazena katastrální mapa, zadejte žádost znovu. Katastrální mapa je generována prostřednictvím externí WMS služby, jejíž provoz nezajišťuje společnost ČEZ Distribuce, a. s.



Platí pouze se sdělením číslo 0101465193.

Zakreslené polohy zařízení v příloze jsou pouze informativní.

Situační výkres - list 2



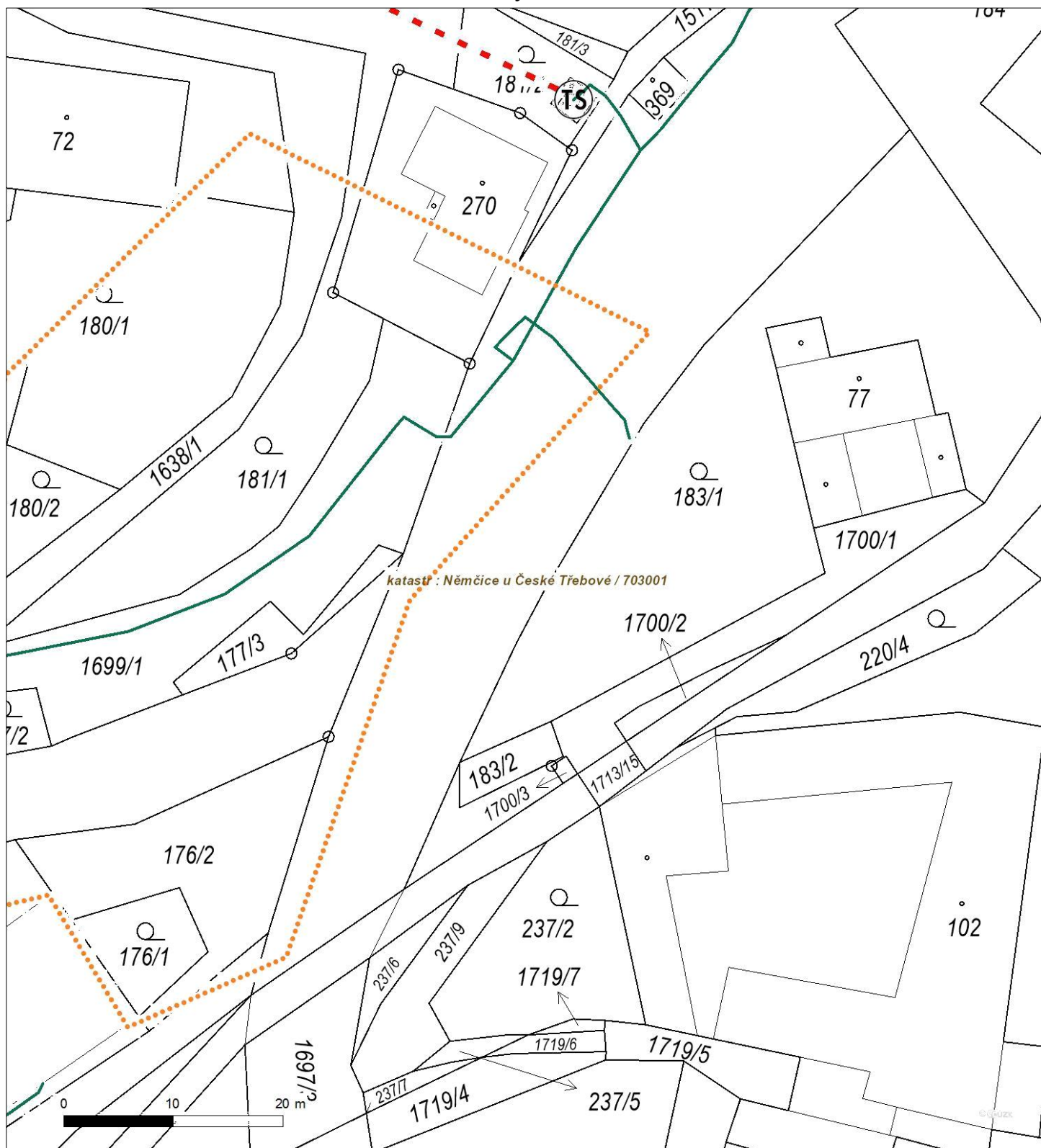
Není-li zobrazena katastrální mapa, zadejte žádost znovu. Katastrální mapa je generována prostřednictvím externí WMS služby, jejíž provoz nezajišťuje společnost ČEZ Distribuce, a. s.



Platí pouze se sdělením číslo 0101465193.

Zakreslené polohy zařízení v příloze jsou pouze informativní.

Situační výkres - list 3



Není-li zobrazena katastrální mapa, zadejte žádost znovu. Katastrální mapa je generována prostřednictvím externí WMS služby, jejíž provoz nezajišťuje společnost ČEZ Distribuce, a. s.

PODMÍNKY PRO PROVÁDĚNÍ ČINNOSTÍ V OCHRANNÝCH PÁSMECH PODZEMNÍCH VEDENÍ

Ochranné pásmo podzemních vedení elektrizační soustavy do 110 kV vč. a vedení řídicí, měřicí a zabezpečovací techniky je stanoveno v § 46 odst. 5 zákona č. 458/2000 Sb., o podmínkách podnikání a o výkonu státní správy v energetických odvětvích a o změně některých zákonů (energetický zákon), ve znění pozdějších předpisů, a činí 1 metr po obou stranách krajního kabelu (energetického nebo pro elektronickou komunikaci) kabelové trasy, nad 110 kV činí 3 metry po obou stranách krajního kabelu.

V ochranném pásmu podzemního vedení je podle § 46 odst. 8 a 10 energetického zákona zakázáno:

- a) zřizovat bez souhlasu vlastníka těchto zařízení stavby či umisťovat konstrukce a jiná podobná zařízení, jakož i uskladňovat hořlavé a výbušné látky,
- b) provádět bez souhlasu vlastníka zemní práce,
- c) provádět činnosti, které by mohly ohrozit spolehlivost a bezpečnost provozu těchto zařízení nebo ohrozit život, zdraví či majetek osob,
- d) provádět činnosti, které by znemožňovaly nebo podstatně znesnadňovaly přístup k těmto zařízením,
- e) vysazovat trvalé porosty a přejíždět vedení mechanizmy o celkové hmotnosti nad 6 tun.

Pokud stavba nebo stavební činnost zasahuje do ochranného pásma podzemního vedení, je třeba požádat o písemný souhlas vlastníka nebo provozovatele tohoto zařízení na základě § 46 odst. 8 a 11 energetického zákona.

V ochranných pásmech podzemních energetických vedení a sítí pro elektronickou komunikaci je třeba dále dodržovat následující podmínky:

1. Dodavatel prací musí před zahájením prací zajistit vytýčení podzemního zařízení a prokazatelně seznámit pracovníky, jichž se to týká, s jejich polohou a upozornit na odchylky od výkresové dokumentace.
2. Výkopové práce do vzdálenosti 1 metr od osy (krajního) kabelu musí být prováděny ručně.
3. Zemní práce musí být prováděny v souladu s ČSN 73 6133 Návrh a provádění zemního tělesa pozemních komunikací a při zemních pracích musí být dodrženo Nařízení vlády č. 591/2006 Sb., bližších minimálních požadavcích na bezpečnost a ochranu zdraví při práci na staveništích.
4. Místa křížení a souběhy ostatních zařízení a staveb se zařízeními energetickými, komunikačními sítěmi pro elektronickou komunikaci nebo zařízeními technické infrastruktury musí být vyprojektovány a provedeny v souladu s platnými normami a předpisy, zejména s ČSN 33 2000-5-52, ČSN EN 50110-1, ČSN EN 50341-1, ČSN EN 50423-3, ČSN 73 6005 a PNE 33 0000-6, PNE 33 3301, PNE 34 1050.
5. Dodavatel prací musí oznámit příslušnému provozovateli distribuční soustavy zahájení prací minimálně 3 pracovní dny předem.
6. Při potřebě přejíždění trasy podzemních vedení nebo podzemních zařízení vozidly nebo mechanizmy je třeba po dohodě s vlastníkem provést dodatečnou ochranu proti mechanickému poškození.
7. Manipulovat s obnaženými kabely pod napětím je možné pouze se souhlasem vlastníka. Odkryté zařízení sítě pro elektronickou komunikaci včetně ochranné trubky (HDPE apod.) musí být řádně zabezpečeno při práci i proti poškození nepovolanou osobou.
8. Před záhozem kabelové trasy musí být zástupce vlastníka kabelu / ochranné trubky vyzván ke kontrole uložení. Pokud tato organizace provádějící zemní práce neprovede, vyhrazuje si provozovatel distribuční soustavy právo nechat inkriminované místo znovu odkryt.
9. Při záhozu musí být zemina pod kabely řádně udusána, kabely zapískovány a provedeno krytí proti mechanickému poškození. Podkopané kabely sítě elektronické komunikace budou podloženy ve vzdálenosti 1,5 m a zemina pod podložením musí být řádně upěchována. Pro zavěšení kabelu nebude použito sousedních kabelů nebo potrubí. Kabelové spojky budou uloženy vodorovně na můstku. Při práci s vysazováním a podkládáním kabelů stavebník včas vyzve k přítomnosti pracovníka pověřeného společností ČEZ Distribuce, a. s.
10. Bez předchozího souhlasu je zakázáno snižovat nebo zvyšovat vrstvu zeminy nad kabelem.
11. Každé poškození zařízení provozovatele distribuční soustavy musí být okamžitě nahlášeno na bezplatnou linku ČEZ Distribuce 800 850 860, která je Vám k dispozici 24 hodin denně, 7 dní v týdnu.
12. Ukončení stavby musí být neprodleně ohlášeno příslušnému provozovatelůmu útvaru.
13. **Po dokončení stavby provozovatel distribuční soustavy nesouhlasí s vyhlášením ochranného pásma nových rozvodů, které jsou budovány, protože se již jedná o práce v ochranném pásmu zařízení provozovatele distribuční soustavy. Případné opravy nebo rekonstrukce na svém zařízení nebude provozovatel distribuční soustavy provádět na výjimku z ochranného pásma nebo na základě souhlasu s činností v tomto pásmu.**

Případné nedodržení uvedených podmínek bude řešeno příslušným stavebním úřadem nebo nahlášeno Energetickému regulačnímu úřadu jako správní delikt ve smyslu příslušného ustanovení energetického zákona spočívající v porušení zákazu provádět činnosti v ochranných pásmech dle § 46 uvedeného zákona.

PODMÍNKY PRO PROVÁDĚNÍ ČINNOSTÍ V OCHRANNÝCH PÁSMECH NADZEMNÍCH VEDENÍ

Ochranné pásmo nadzemního vedení distribuční soustavy podle § 46 odst. 3 zákona č. 458/2000 Sb., o podmínkách podnikání a o výkonu státní správy v energetických odvětvích a o změně některých zákonů (energetický zákon), je souvislý prostor vymezený svislými rovinami vedeními po obou stranách vedení ve vodorovné vzdálenosti měřené kolmo na vedení, které činí od krajního vodiče vedení na obě jeho strany:

- a) u napětí nad 1 kV a do 35 kV včetně
 - pro vodiče bez izolace 7 metrů (resp. 10 metrů u zařízení postaveného do 31. 12. 1994, vyjma lesních průseků, kde rozsah ochranného pásma i do uvedeného data činí 7 metrů),
 - pro vodiče s izolací základní 2 metry,
 - pro závěsná kabelová vedení 1 metr;
- b) u napětí nad 35 kV do 110 kV včetně
 - pro vodiče bez izolace 12 metrů (resp. 15 metrů u zařízení postaveného do 31. 12. 1994),
 - pro vodiče s izolací základní 5 metrů;
- c) u zařízení sítě pro elektronickou komunikaci 1 metr od krajního vedení.

Poznámka: Nadzemní vedení nízkého napětí (do 1 kV) není chráněno ochranným pásmem. Při činnostech prováděných v jeho blízkosti (práce v blízkosti) je nutné dodržet vzdálenosti dané ČSN EN 50110-1.

V ochranném pásmu nadzemního vedení je podle § 46 odst. 8 a 9 energetického zákona zakázáno:

1. zřizovat bez souhlasu vlastníka těchto zařízení stavby či umisťovat konstrukce a jiná podobná zařízení, jakož i uskladňovat hořlavé a výbušné látky,
2. provádět bez souhlasu vlastníka zemní práce,
3. provádět činnosti, které by mohly ohrozit spolehlivost a bezpečnost provozu těchto zařízení nebo ohrozit život, zdraví či majetek osob,
4. provádět činnosti, které by znemožňovaly nebo podstatně znesnadňovaly přístup k těmto zařízením,
5. vysazovat chmelnice a nechávat růst porosty nad výšku 3 metry.

Pokud stavba nebo stavební činnost zasahuje do ochranného pásma nadzemního vedení, je třeba požádat o písemný souhlas vlastníka nebo provozovatele tohoto zařízení na základě § 46 odst. 8 a 11 energetického zákona.

V ochranných pásmech nadzemních energetických vedení a sítí pro elektronickou komunikaci je třeba dále dodržovat následující podmínky:

1. Při pohybu nebo pracích v blízkosti elektrického vedení se nesmí osoby, předměty, prostředky nemající povahu jeřábu přiblížit k živým částem vodičů vysokého napětí blíže než 2 metry a u vodičů velmi vysokého napětí blíže než 3 metry (dle PNE 330000-6), pokud není větší vzdálenost stanovena v jiném předpisu (např. ČSN ISO 12480-1).
2. Jeřáby a jim podobná zařízení musí být umístěny tak, aby v kterékoli poloze byly všechny jejich části mimo ochranné pásmo vedení, a musí být zamezeno vyvrstvení lana.
3. Je zakázáno stavět budovy nebo jiné objekty v ochranných pásmech nadzemních vedení vysokého napětí.
4. Je zakázáno, provádět veškeré pozemní práce, při kterých by byla narušena stabilita podpěrných bodů (sloupů nebo stožárů).
5. Je zakázáno upevňovat antény, reklamy, ukazatele apod. pod, přes nebo přímo na stožáry elektrického vedení.
6. Dodavatel prací musí prokazatelně seznámit své pracovníky, jichž se to týká s ČSN EN 50110-1.
7. Pokud není možné dodržet body č. 1 až 4, je možné požádat příslušný provozní útvar provozovatele distribuční soustavy o další řešení (zajištění odborného dohledu pracovníka s elektrotechnickou kvalifikací dle Vyhlášky č. 50/1978 Sb., vypnutí a zajištění zařízení, zaizolování živých částí apod.), pokud nejsou tyto podmínky již součástí jiného vyjádření ke konkrétní stavbě.
8. V případě požadavku na vypnutí zařízení po nezbytnou dobu provádění prací je nutné požádat minimálně 2 měsíce před požadovaným termínem. V případě vedení nízkého napětí je možné též požádat o zaizolování části vedení.
9. Stavba bude situována tak, aby každá její část včetně dočasných zařízení byla vzdálena nejméně 1,5 m od osy nadzemního zařízení pro elektronickou komunikaci.
10. Do vzdálenosti 1,5 metru od osy nadzemního zařízení pro elektronickou komunikaci nebudou používány mechanismy ohrožující provoz zařízení, skladování materiál, zemina, prováděny postřiky nebo jiná činnost, která by mohla ohrozit provoz zařízení nebo jiného zařízení souvisejícího s nadzemní sítí pro elektronickou komunikaci.

Případné nedodržení uvedených podmínek bude řešeno příslušným stavebním úřadem nebo nahlášeno Energetickému regulačnímu úřadu jako správní delikt ve smyslu příslušného ustanovení energetického zákona, spočívající v porušení zákazu provádět činnosti v ochranných pásmech dle § 46 uvedeného zákona.



PODMÍNKY PRO PROVÁDĚNÍ ČINNOSTÍ V OCHRANNÝCH PÁSMECH ELEKTRICKÝCH STANIC

Ochranné pásmo elektrické stanice je stanoveno v § 46 odst. 6 zákona č. 458/2000 Sb., o podmínkách podnikání a o výkonu státní správy v energetických odvětvích a o změně některých zákonů (energetický zákon), a je vymezeno svislými rovinami vedenými ve vodorovné vzdálenosti:

- a) u venkovních elektrických stanic a dále stanic s napětím větším než 52 kV v budovách 20 metrů vně od oplocení nebo v případě, že stanice není oplocena, 20 metrů od vnějšího líce obvodového zdiva,
- b) u stožárových elektrických stanic a věžových stanic s venkovním přívodem s převodem napětí z úrovně nad 1 kV a menší než 52 kV na úroveň nízkého napětí 7 m od vnější hrany půdorysu stanice ve všech směrech,
- c) u kompaktních a zděných el. stanic s převodem napětí z úrovně nad 1 kV a menší než 52 kV na úroveň nízkého napětí 2 metry od vnějšího pláště stanice ve všech směrech,
- d) u vestavěných el. stanic 1 metr vně od obestavění.

V ochranném pásmu elektrické stanice je podle § 46 odst. 8 a 10 energetického zákona zakázáno:

- 1. zřizovat bez souhlasu vlastníka těchto zařízení stavby či umisťovat konstrukce a jiná podobná zařízení, jakož i uskladňovat hořlavé a výbušné látky,
- 2. provádět bez souhlasu vlastníka zemní práce,
- 3. provádět činnosti, které by mohly ohrozit spolehlivost a bezpečnost provozu těchto zařízení nebo ohrozit život, zdraví či majetek osob,
- 4. provádět činnosti, které by znemožňovaly nebo podstatně znesnadňovaly přístup k těmto zařízením.

Pokud stavba nebo stavební činnost zasahuje do ochranného pásma elektrické stanice, je třeba požádat o písemný souhlas vlastníka nebo provozovatele tohoto zařízení na základě § 46 odst. 8 a 11 energetického zákona.

V ochranném pásmu elektrické stanice je dále zakázáno provádět činnosti, které by mohly mít za následek ohrožení bezpečnosti a spolehlivosti provozu stanice nebo zmenšující či podstatně znesnadňující její obsluhu a údržbu a to zejména:

- 5. provádět výkopové práce ohrožující zaústění podzemních vedení vysokého a nízkého napětí nebo stabilitu stavební části el. stanice (viz podmínky pro činnosti v ochranných pásmech podzemního vedení),
- 6. skladovat či umisťovat předměty bránící přístupu do elektrické stanice nebo k rozvaděčům vysokého nebo nízkého napětí,
- 7. umisťovat antény, reklamy, ukazatele apod.,
- 8. zřizovat oplocení, které by znemožnilo obsluhu el. stanice.

Případné nedodržení uvedených podmínek bude řešeno příslušným stavebním úřadem nebo nahlášeno Energetickému regulačnímu úřadu jako správní delikt ve smyslu příslušného ustanovení energetického zákona spočívající v porušení zákazu provádět činnosti v ochranných pásmech dle § 46 uvedeného zákona.



PODMÍNKY PRO PROVÁDĚNÍ ČINNOSTÍ V OCHRANNÝCH PÁSMECH NEBO BEZPROSTŘEDNÍ BLÍZKOSTI ZAŘÍZENÍ TECHNICKÉ INFRASTRUKTURY

Ochranné pásmo zařízení technické infrastruktury činí 1 metr po obou stranách od potrubí nebo kabelu.

V ochranném pásmu zařízení technické infrastruktury je zakázáno bez souhlasu společnosti ČEZ Distribuce, a. s., provádět činnosti, které by mohly ohrozit vodárenské, plynárenské, kanalizační nebo jiné zařízení technické infrastruktury, jejich spolehlivost a bezpečnost provozu. Při provádění veškerých činností v ochranném pásmu i mimo ně nesmí dojít k poškození těchto zařízení.

V projektech v bezprostřední blízkosti zařízení technické infrastruktury je nutno dodržet vzájemné vzdálenosti inženýrských sítí dle ČSN 73 6005.



ŽADATEL

MDS projekt s.r.o.

NAŠE ZNAČKA
0700333761

VYŘIZUJE / LINKA

VYŘÍZENO DNE
17.02.2021

Sdělení o existenci komunikačního vedení společnosti ČEZ ICT Services, a. s.

Název akce: **Modernizace silnice III-36018 Němčice**

Účel: **Informativní**

Vážený zákazníku,
dovolujeme si reagovat na Vaši žádost číslo 0700333761 ze dne 17.02.2021, která se týkala sdělení o existenci komunikačního zařízení na Vámi určeném zájmovém území.

Dle vědomí společnosti ČEZ ICT Services, a. s., se na Vámi vymezeném zájmovém území:
nenachází komunikační zařízení v majetku společnosti ČEZ ICT Services, a. s.

Zároveň si Vás dovoluujeme upozornit, že není vyloučeno, že se ve Vámi vymezeném zájmovém území nachází jiné zařízení, které není v majetku společnosti ČEZ ICT Services, a. s.

Toto sdělení je platné do 17.02.2022.

V souvislosti s výše uvedeným si Vás dovoluujeme upozornit, že sdělení o existenci či neexistenci sítí představuje skutečnosti tvořící obchodní tajemství společnosti ČEZ ICT Services, a. s. Poskytnuté informace jsou dále také důvěrnými informacemi společnosti ČEZ ICT Services, a. s. Z výše uvedených důvodů si Vás proto společnost ČEZ ICT Services, a. s., dovoluje upozornit, že s poskytnutými informacemi je potřeba nakládat dle platných právních předpisů, v opačném případě se vystavujete postihu ve smyslu platné právní úpravy. V této souvislosti si Vás dovoluujeme rovněž upozornit, že požadované informace nesmí být předány, sděleny, využity, zpřístupněny, či jiným způsobem postoupeny na jakoukoli třetí osobu bez předchozího prokazatelného souhlasu společnosti ČEZ ICT Services, a. s. Informace o existenci sítí mohou být využity pouze pro účel, pro který byly vyžádány.

ČEZ ICT Services, a. s.

Praha, Praha 4
Duhová 1531/3
PSČ 140 53
IČ: 26470411

Přílohy

Situační výkres zájmového území

ČEZ ICT Services, a. s.

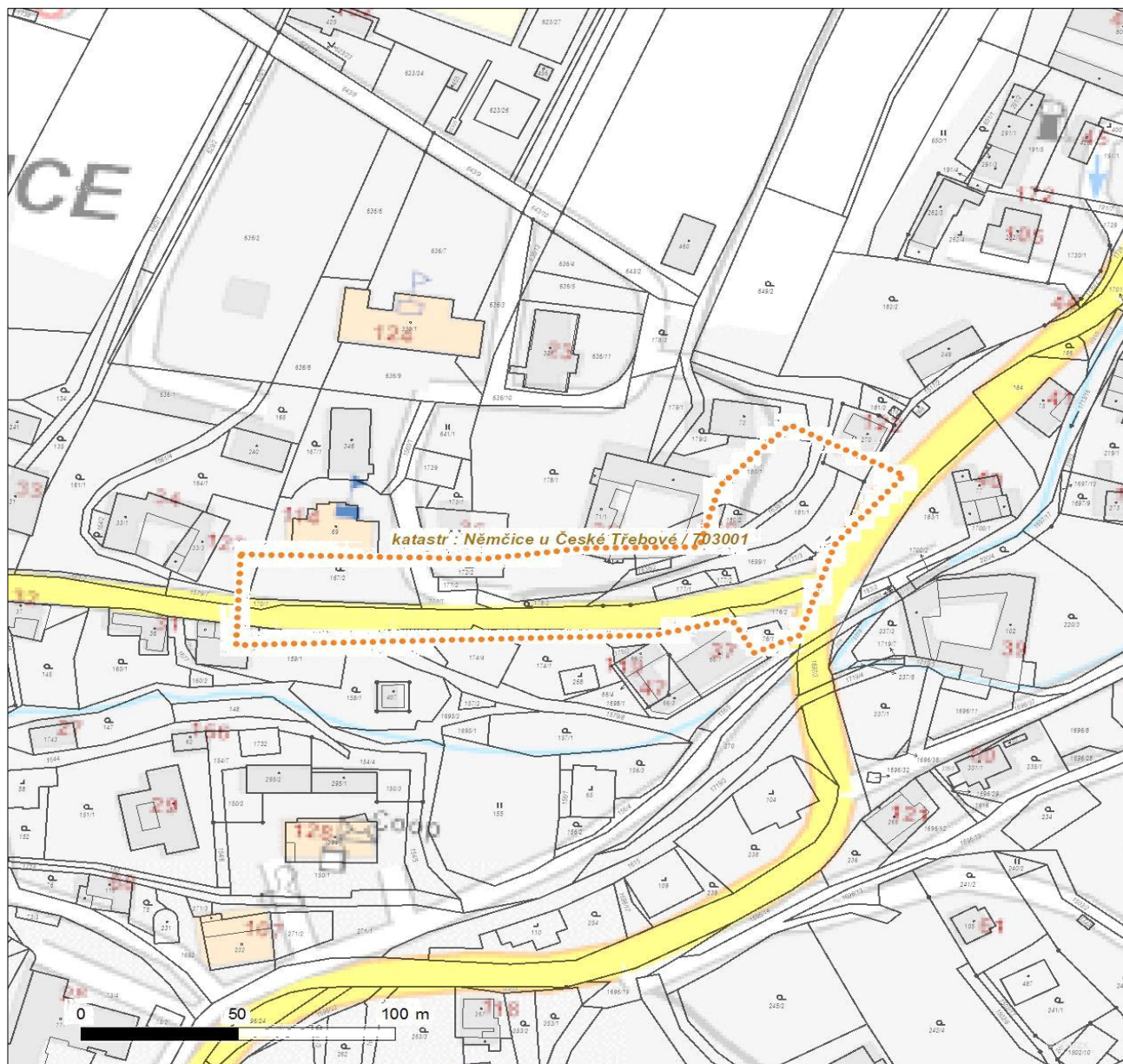
Duhová 1531/3, 140 53 Praha 4 | tel.: 841 842 843 | IČ: 26470411, DIČ: CZ26470411
e-mail: servicedesk@cez.cz, www.cez.cz/cez-ict-services | zapsána v obchodním rejstříku
vedeném Městským soudem v Praze, oddíl B, vložka 7309



Platí pouze se sdělením číslo 0700333761.

Zakreslené polohy zařízení v příloze jsou pouze informativní.

Situační výkres zájmového území



LEGENDA

- | | |
|-------------------------------------|-------------------------------|
| — — — — — Nadzemní optické vedení | — Radioreléový spoj vzduch |
| — Podzemní optické vedení | Zájmové území |
| - - - - - Nadzemní metalické vedení | — Hranice katastrálního území |
| — Podzemní metalické vedení | |



ŽADATEL

MDS projekt s.r.o.

NAŠE ZNAČKA
0201194427

VYŘIZUJE / LINKA

VYŘÍZENO DNE
17.02.2021

Sdělení o existenci komunikačního vedení společnosti Telco Pro Services, a. s.

Název akce: **Modernizace silnice III-36018 Němčice**

Účel: **Informativní**

Vážený zákazníku,
dovolujeme si reagovat na Vaši žádost číslo 0201194427 ze dne 17.02.2021, která se týkala sdělení o existenci komunikačního zařízení na Vámi určeném zájmovém území.

Dle vědomí společnosti Telco Pro Services, a. s., se na Vámi vymezeném zájmovém území:
nenachází komunikační zařízení v majetku společnosti Telco Pro Services, a. s.

Zároveň si Vás dovoluujeme upozornit, že není vyloučeno, že se ve Vámi vymezeném zájmovém území nachází jiné zařízení, které není v majetku společnosti Telco Pro Services, a. s.

Toto sdělení je platné do 17.02.2022.

V souvislosti s výše uvedeným si Vás dovoluujeme upozornit, že sdělení o existenci či neexistenci sítí představuje skutečnosti tvořící obchodní tajemství společnosti Telco Pro Services, a. s. Poskytnuté informace jsou dále také důvěrnými informacemi společnosti Telco Pro Services, a. s. Z výše uvedených důvodů si Vás proto společnost Telco Pro Services, a. s., dovoluje upozornit, že s poskytnutými informacemi je potřeba nakládat dle platných právních předpisů, v opačném případě se vystavujete postihu ve smyslu platné právní úpravy. V této souvislosti si Vás dovoluujeme rovněž upozornit, že požadované informace nesmí být předány, sděleny, využity, zpřístupněny, či jiným způsobem postoupeny na jakoukoli třetí osobu bez předchozího prokazatelného souhlasu společnosti Telco Pro Services, a. s. Informace o existenci sítí mohou být využity pouze pro účel, pro který byly vyžádány.

S pozdravem

Telco Pro Services, a. s.

Praha, Praha 4
Duhová 1531/3
PSČ 140 00
IČ: 29148278

Přílohy

Situační výkres zájmového území

Telco Pro Services, a. s.

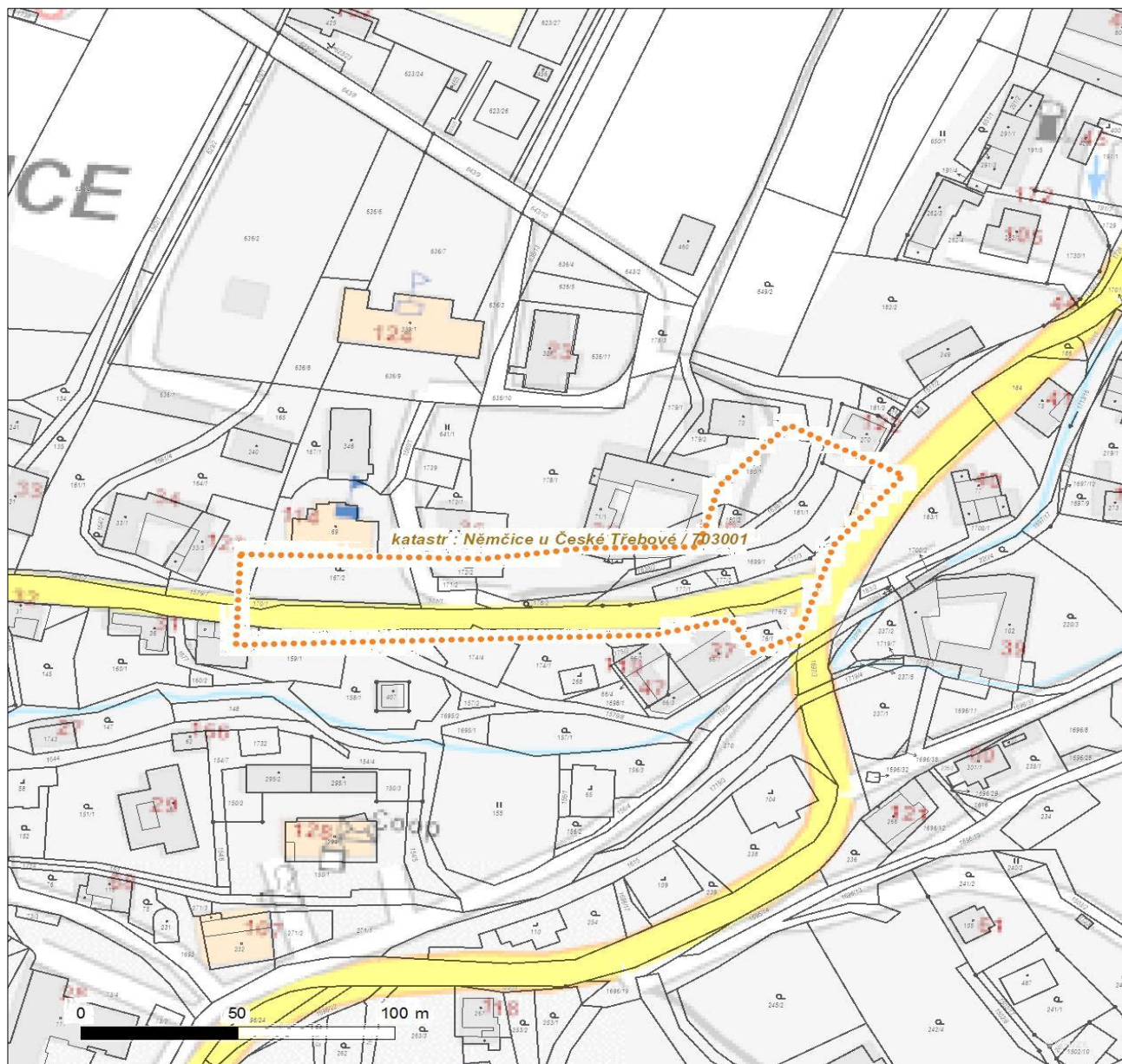
Duhová 1531/3, 140 00 Praha 4 | tel.: 910 70 70 70 | IČ: 29148278, DIČ: CZ29148278
e-mail: servicedesk@cez.cz, www.cez.cz/tps | zapsána v obchodním rejstříku vedeném
Městským soudem v Praze, oddíl B, vložka 18830



Platí pouze se sdělením číslo 0201194427.

Zakreslené polohy zařízení v příloze jsou pouze informativní.

Situační výkres zájmového území



LEGENDA

- | | |
|-------------------------------------|-------------------------------|
| — — — — — Nadzemní optické vedení | — Radioreléový spoj vzduch |
| — Podzemní optické vedení | Zájmové území |
| - - - - - Nadzemní metalické vedení | — Hranice katastrálního území |
| — Podzemní metalické vedení | |

**VYJÁDŘENÍ O EXISTENCI SÍTĚ ELEKTRONICKÝCH KOMUNIKACÍ
společnosti CETIN a.s.
(„Vyjádření“)**

**A VŠEOBECNÉ PODMÍNKY OCHRANY SÍTĚ ELEKTRONICKÝCH KOMUNIKACÍ
společnosti CETIN a.s.
(„Všeobecné podmínky ochrany SEK“)**

toto Vyjádření a Všeobecné podmínky ochrany SEK je vydané dle ustanovení § 101 zákona č. 127/2005 Sb., o elektronických komunikacích a o změně některých souvisejících zákonů, v účinném znění („**Zákon o elektronických komunikacích**“), a dle ustanovení § 161 zákona č. 183/2006 Sb., o územním plánování a stavebním řádu, v účinném znění („**Stavební zákon**“), a dle příslušných ustanovení zákona č. 89/2012 Sb., občanský zákoník, v účinném znění („**Občanský zákoník**“)

Číslo jednací: 553397/21

Číslo žádosti: 0121 043 203 („Žádost“)

Název akce („ Stavba “)	Modernizace silnice III-36018 Němčice	
Důvod vydání Vyjádření („ Důvod vyjádření “)	Informace o poloze sítě	
Žadatel	MDS projekt s.r.o.	
Stavebník	MDS projekt s.r.o.	
Zájmové území	Okres	Svitavy
	Obec	Němčice
	Kat. území / č. parcely	Němčice u České Třebové
Platnost Vyjádření	17. 2. 2023 („Den konce platnosti Vyjádření“)	

Žadatel Žádostí určil a vyznačil Zájmové území, jakož i určil Důvod Vyjádření.

Na základě určení a vyznačení Zájmového území Žadatelem a na základě určení Důvodu Vyjádření vydává společnost CETIN a.s. následující Vyjádření:

Dojde ke střetu se sítí elektronických komunikací (dále jen „SEK“) společnosti CETIN a.s.

- (I) Na Žadatelem určeném a vyznačeném Zájmovém území se vyskytuje SEK společnosti CETIN a.s.; a
- (II) Stavebník nebo jím pověřená třetí osoba je povinen řídit se Všeobecnými podmínkami ochrany SEK, které jsou nedílnou součástí Vyjádření; a
- (III) pro případ, že bude nezbytné přeložení SEK, zajistí vždy takové přeložení SEK její vlastník, společnost CETIN a.s. Stavebník, který vyvolal překládku SEK je dle ustanovení § 104 odst. 17 Zákona o elektronických komunikacích povinen uhradit společnosti CETIN a.s. veškeré náklady na nezbytné úpravy dotčeného úseku SEK, a to na úrovni stávajícího technického řešení; a
- (IV) pro účely přeložení SEK dle bodu (III) tohoto Vyjádření je Stavebník povinen uzavřít se společností CETIN a.s. Smlouvu o realizaci překládky SEK; a
- (V) Stavebník a/nebo Žadatel není oprávněn užít toto Vyjádření k podání jakékoliv žádosti o vydání jakéhokoliv správního rozhodnutí či jiného rozhodnutí majícího obdobný charakter.

Číslo jednací: 553397/21

Číslo žádosti: 0121 043 203

Vyjádření je platné pouze pro Zájmové území určené a vyznačené Žadatelem, jakož i pro Důvod Vyjádření stanovený a určený Žadatelem v Žádosti.

Vyjádření pozbývá platnosti i) dnem, kdy je Žadatelem a/nebo Stavebníkem použito k podání žádosti o vydání jakéhokoliv správního rozhodnutí či jiného rozhodnutí majícího obdobný charakter a/nebo dnem zahájení jakéhokoliv správního rozhodnutí či jiného rozhodnutí majícího obdobný charakter, ve kterém bylo Vyjádření použito, ii) uplynutím doby platnosti v tomto Vyjádření uvedeného, iii) změnou rozsahu Zájmového území či změnou Důvodu Vyjádření uvedeného v Žádosti a/nebo iv) porušením Všeobecných podmínek ochrany SEK, to vše v závislosti na tom, která ze skutečností rozhodná pro pozbytí platnosti Vyjádření nastane nejdříve.

Společnost CETIN a.s. vydáním tohoto Vyjádření poskytla Žadateli pro Žadatelem určené a vyznačené Zájmové území veškeré informace o SEK dostupné společnosti CETIN a.s. ke dni podání Žádosti.

Ze strany společnosti CETIN a.s. může v některých případech docházet ke zpracování Vašich osobních údajů. Ke zpracování Vašich osobních údajů dochází vždy v souladu s platnými právními předpisy. Konkrétní zásady a podmínky zpracování osobních údajů společností CETIN a.s. jsou dostupné na <https://www.cetin.cz/zasady-ochrany-osobnich-udaju>.

V případě dotazů k Vyjádření kontaktujte prosím asistenční linku 238 461 111.

Přílohami Vyjádření jsou:

- *Všeobecné podmínky ochrany SEK*
- *Informace k vytýčení SEK ve vlastnictví společnosti CETIN a.s.*
- *Situační výkres (obsahuje Zájmové území určené a vyznačené Žadatelem a výřezy účelové mapy SEK)*

Vyjádření vydala společnost **CETIN a.s.** dne: 17. 2. 2021.



CETIN a.s.
Českomoravská 2510/19, Libeň
190 00 Praha 9
DIČ: CZ04084063
102

VŠEOBECNÉ PODMÍNKY OCHRANY SÍTĚ ELEKTRONICKÝCH KOMUNIKACÍ společnosti CETIN a.s.**1. PLATNOST VŠEOBECNÝCH PODMÍNEK**

- i) Tyto Všeobecné podmínky ochrany sítě elektronických komunikací (dále jen „VPOSEK“) tvoří součást Vyjádření (jak je tento pojem definován níže v článku 2 VPOSEK).
- ii) V případě rozporu mezi Vyjádřením a těmito VPOSEK mají přednost ustanovení Vyjádření, pokud není těmito VPOSEK stanoveno jinak.

2. DEFINICE

Níže uvedené termíny, jsou-li použity v těchto VPOSEK a uvozeny velkým písmenem, mají následující význam, není-li těmito VPOSEK a/nebo Příslušnými požadavky stanoveno výslovně jinak:

„**CETIN**“ znamená CETIN a.s. se sídlem Českomoravská 2510/19, Libeň, 190 00 Praha 9, IČO: 04084063, zapsaná v obchodním rejstříku vedeném Městským soudem v Praze pod spz. B 20623;

„**Den**“ je kalendářní den;

„**Kabelovod**“ podzemní zařízení sestávající se z tělesa Kabelovodu a kabelových komor, sloužící k zatahování kabelů a ochranných trubek;

„**Občanský zákoník**“ znamená zákon č. 89/2012 Sb., občanský zákoník, v účinném znění;

„**POS**“ je zaměstnanec společnosti CETIN, pověřený ochranou sítě, Josef Poštulka, tel.: 602 413 279, e-mail: josef.postulka@cetin.cz;

„**Pracovní den**“ znamená Den, kromě soboty, neděle, a státních svátků a ostatních svátků ve smyslu zákona č. 245/2000 Sb., o státních svátcích, o významných dnech a o dnech pracovního klidu, v účinném znění;

„**Příslušné požadavky**“ znamená jakýkoli a každý příslušný právní předpis, vč. technických norem, nebo normativní právní akt veřejné správy či samosprávy, nebo jakékoli rozhodnutí, povolení, souhlas nebo licenci, včetně podmínek, které s ním souvisí;

„**Překládka**“ je stavba spočívající ve změně trasy vedení SEK ve vlastnictví CETIN nebo přemístění zařízení SEK ve vlastnictví CETIN; Stavebník, který Překládku vyvolal, je dle ustanovení § 104 odst. 17 Zákona o elektronických komunikacích povinen uhradit společnosti CETIN veškeré náklady na nezbytné úpravy dotčeného úseku SEK, a to na úrovni stávajícího technického řešení;

„**SEK**“ je síť elektronických komunikací ve vlastnictví CETIN;

„**Stavba**“ je stavba a/nebo činnost ve vztahu, k níž bylo vydáno Vyjádření, a je prováděna Stavebníkem a/nebo Žadatelem v souladu s Příslušnými požadavky, povolená příslušným správním rozhodnutím vydaným dle Stavebního zákona;

„**Stavebník**“ je osoba takto označená ve Vyjádření;

„**Stavební zákon**“ je zákon č. 183/2006 Sb., o územním plánování a stavebním řádu;

„**Vyjádření**“ je vyjádření o existenci sítě elektronických komunikací vydané společností CETIN dne 17. 2. 2021 pod č.j. 553397/21;

„**Zájmové území**“ je území označené Žadatelem a/nebo Stavebníkem v Žádosti;

„**Situační výkres**“ je výkres, který je přílohou Vyjádření a obsahuje Zájmové území určené a vyznačené Žadatelem v Žádosti a výřezy účelové mapy SEK;

„**Zákon o elektronických komunikacích**“ je zákon č. 127/2005 Sb., o elektronických komunikacích a o změně některých souvisejících zákonů, v účinném znění;

„**Žadatel**“ je osoba takto označená ve Vyjádření.

„**Žádost**“ je žádost, kterou Žadatel a/nebo Stavebník požádal CETIN o vydání Vyjádření.

3. PLATNOST A ÚČINNOST VPOSEK

Tyto VPOSEK jsou platné a účinné dnem odeslání Vyjádření na i) adresu elektronické pošty Stavebníka a/nebo Žadatele uvedenou v Žádosti nebo ii) adresu pro doručení prostřednictvím poštovní přepravy uvedenou Stavebníkem a/nebo Žadatelem v Žádosti.

4. OBECNÁ PRÁVA A POVINNOSTI STAVEBNÍKA A/NEBO ŽADATELE

- (i) Stavebník, Žadatel je výslovně srozuměn s tím, že SEK je veřejně prospěšným zařízením, byla zřízena ve veřejném zájmu a je chráněna Příslušnými požadavky.
- (ii) SEK je chráněna ochranným pásmem, jehož rozsah je stanoven (a) ustanovením § 102 Zákona o elektronických komunikacích a/nebo (b) právními předpisy účinnými před Zákonom o elektronických komunikacích, není-li Příslušnými požadavky stanoveno jinak.
- (iii) Stavebník, Žadatel nebo jím pověřená třetí osoba, je povinen při provádění Stavby nebo jiných prací, při odstraňování havárií a projektování staveb, řídit se Příslušnými požadavky, správnou praxí v oboru stavebnictví a technologickými postupy a je povinen učinit veškerá nezbytná opatření vyžadovaná Příslušnými požadavky k ochraně SEK před poškozením. Povinnosti dle tohoto odstavce má Stavebník rovněž ve vztahu k SEK, které se nachází mimo Zájmové území.
- (iv) Při zjištění jakéhokoli rozporu mezi údaji v Situačním výkresu, který je přílohou Vyjádření a skutečným stavem, je Stavebník a/nebo Žadatel povinen bez zbytečného odkladu, nejpozději Den následující po zjištění takové skutečnosti, zjištěný rozpor oznámit POS.
- (v) Stavebník, Žadatel nebo jím pověřená třetí osoba, je povinen každé poškození či krádež SEK bezodkladně, nejpozději Den následující po zjištění takové skutečnosti, oznámit takovou skutečnost dohledovému centru společnosti CETIN na telefonní číslo +420 238 464 190.
- (vi) Bude-li Stavebník, Žadatel nebo jím pověřená třetí osoba na společnosti CETIN požadovat, aby se jako účastník správního řízení, pro jehož účely bylo toto Vyjádření vydáno, vzdala práva na odvolání proti rozhodnutí vydanému ve správním řízení, je oprávněn kontaktovat POS.

5. POVINNOSTI STAVEBNÍKA PŘI PŘÍPRAVĚ STAVBY

- (i) Při projektování Stavby je Stavebník povinen zajistit, aby projektová dokumentace Stavby (i) zohledňovala veškeré požadavky na ochranu SEK vyplývající z Příslušných požadavků, zejména ze Zákona o elektronických komunikacích a Stavebního zákona, (ii) respektovala správnou praxi v oboru stavebnictví a technologické postupy a (iii) umožňovala, aby i po provedení a umístění Stavby dle takové projektové dokumentace byla společnost CETIN, jako vlastník SEK schopna bez jakýchkoli omezení a překážek provozovat SEK, provádět údržbu a opravy SEK.
- (ii) Nebude-li možné projektovou dokumentaci zajistit některý, byť i jeden z požadavků dle předchozího odstavce (i) a/nebo umístění Stavby by mohlo způsobit, že nebude naplněn některý, byť i jeden z požadavků dle předchozího odstavce (i), vyvolá Stavebník Překládku.
- (iii) Při projektování Stavby, která se nachází nebo je u ní zamýšlena, že se bude nacházet v ochranném pásmu radiových tras společnosti CETIN a překračuje výšku 15 m nad zemským povrchem, a to včetně dočasných objektů zařízení staveníště (jeřáby, konstrukce, atd.) je Stavebník povinen písemně kontaktovat POS za účelem získání konkrétního stanoviska a podmínek k ochraně radiových tras společnosti CETIN a pro určení, zda Stavba vyvolá Překládku. Ochranné pásmo radiových tras v šíři 50m je zakresleno do situačního výkresu, který je součástí tohoto Vyjádření.

VŠEOBECNÉ PODMÍNKY OCHRANY SÍTĚ ELEKTRONICKÝCH KOMUNIKACÍ společnosti CETIN a.s.

Číslo jednací: 553397/21

Číslo žádosti: 0121 043 203

- (iv) Pokud se v Zájmovém území nachází podzemní silové vedení (NN) ve vlastnictví společnosti CETIN, je Stavebník povinen ve vztahu k projektové dokumentaci zajistit totéž, co je uvedeno pod písm (i) tohoto článku 5, přičemž platí, že Stavebník vyvolá Překládku v případech uvedených pod písm (ii) tohoto článku 5.
- (v) Stavebník je povinen při projektování Stavby, která je stavbou (a) zařízení silových elektrických sítí (VN, VVN a ZVVN) a/nebo (b) trakčních vedení, provést výpočet či posouzení rušivých vlivů na SEK, zpracovat ochranná opatření, to vše dle a v souladu s Příslušnými požadavky. Stavebník je povinen nejpozději třicet (30) Dnů před podáním žádosti o vydání příslušného správního rozhodnutí k umístění Stavby dle Stavebního zákona předat POS výpočet či posouzení rušivých vlivů na SEK a zpracovaná ochranná opatření.
- (vi) Je-li Stavba v souběhu s Kabelovodem, nebo Kabelovod kříží, je Stavebník povinen nejpozději ke Dni, ke kterému započne se zpracováním projektové dokumentace ke Stavbě, oznámit POS a zpracovat POS (a) veškeré případy, kdy trajektorie podvrtní a protlaků budou vedeny ve vzdálenosti menší, než je 1,5 m od Kabelovodu a (b) jakékoliv výkopové práce, které budou nebo by mohly být vedeny v úrovni či pod úrovní Kabelovodu nebo kabelové komory.
- (vii) Je-li Stavba umístěna nebo má být umístěna v blízkosti Kabelovodu, ve vzdálenosti menší, než jsou 2 m nebo kříží-li Stavba Kabelovod ve vzdálenosti menší, než je 0,5 m nad nebo kdekoliv pod Kabelovodem, je Stavebník povinen předložit POS k posouzení zakreslení Stavby v příčných řezech, přičemž do příčného řezu je Stavebník rovněž povinen zakreslit profil kabelové komory.

6. POVINNOSTI STAVEBNÍKA PŘI PROVÁDĚNÍ STAVBY

- (i) Stavebník je před započítím jakýchkoliv zemních prací ve vztahu ke Stavbě povinen vytýčit trasu SEK na terénu dle Příslušných požadavků a dle Stavebního zákona. S vytýčenou trasou SEK je Stavebník povinen seznámit všechny osoby, které budou anebo by mohly zemní práce ve vztahu ke Stavbě provádět. V případě porušení této povinnosti bude Stavebník odpovědný společnosti CETIN za náklady a škody, které porušením této povinnosti společnosti CETIN vzniknou a je povinen je společnosti CETIN uhradit.
- (ii) Pět (5) Pracovních dní před započítím jakýchkoliv prací ve vztahu ke Stavbě je Stavebník povinen oznámit společnosti CETIN, že zahájí práce či činnosti ve vztahu ke Stavbě. Písemné oznámení dle předchozí věty zašle Stavebník na adresu elektronické pošty POS a bude obsahovat minimálně číslo jednací Vyjádření a kontaktní údaje Stavebníka.
- (iii) Stavebník je povinen zabezpečit a zajistit SEK proti mechanickému poškození, a to zpravidla dočasným umístěním silničních betonových panelů nad kabelovou trasou SEK. Do doby, než je zajištěna a zabezpečena ochrana SEK proti mechanickému poškození, není Stavebník oprávněn přejíždět vozidly nebo stavební mechanizací kabelovou trasu SEK. Při přepravě vysokých nákladů nebo při projíždění stroji, vozidly či mechanizací pod nadzemním vedením SEK je Stavebník povinen prověřit, zda výška nadzemního vedení SEK je dostatečná a umožňuje spolehlivý a bezpečný způsob přepravy nákladu či průjezdu strojů, vozidel či mechanizace.
- (iv) Při provádění zemních prací v blízkosti SEK je Stavebník povinen postupovat tak, aby nedošlo ke změně hloubky uložení nebo prostorového uspořádání SEK. V místech, kde SEK vystupuje ze země do budovy, rozváděče, na sloup apod. je Stavebník povinen vykonávat zemní práce se zvýšenou mírou opatrnosti, výkopové práce v blízkosti sloupů nadzemního vedení SEK je Stavebník povinen provádět v takové vzdálenosti od sloupu nadzemního vedení SEK,

kteřá je dostatečná k tomu, aby nedošlo nebo nemohlo dojít k narušení stability sloupu nadzemního vedení SEK. Stavebník je povinen zajistit, aby jakoukoliv jeho činností nedošlo bez souhlasu a vědomí společnosti CETIN (a) ke změně nivelety terénu, a/nebo (b) k výsadbě trvalých porostů, a/nebo (c) ke změně rozsahu a změně konstrukce zpevněných ploch. Pokud došlo k odkrytí SEK, je Stavebník povinen SEK po celou dobu odkrytí náležitě zabezpečit proti prověšení, poškození a odcizení.

- (v) Zjistí-li Stavebník kdykoliv během provádění prací ve vztahu ke Stavbě jakýkoliv rozpor mezi údaji v projektové dokumentaci a skutečností, je povinen bezodkladně přerušit práce a oznámit zjištěný rozpor na adresu elektronické pošty POS. Stavebník není oprávněn pokračovat v pracích ve vztahu ke Stavbě do doby, než získá písemný souhlas POS s pokračováním prací.
- (vi) Stavebník není bez předchozího písemného souhlasu společnosti CETIN oprávněn manipulovat s kryty kabelových komor, jakkoliv zakrývat vstupy do kabelových komor, a to ani dočasně, vstupovat do kabelových komor, jakkoliv manipulovat s případně odkrytými prvky SEK či s jakýmkoliv jiným zařízením se SEK souvisejícím. Rovněž bez předchozího písemného souhlasu společnosti CETIN není Stavebník oprávněn umístit nad trasou Kabelovodu jakoukoliv jinou síť technické infrastruktury v podélném směru.
- (vii) Byla-li v souladu s Vyjádřením a těmito VPOSEK odkryta SEK je Stavebník povinen tři (3) Pracovní dny před zakrytím SEK písemně oznámit POS zakrytí SEK a vyzvat ho ke kontrole před zakrytím. Oznámení Stavebníka dle předchozí věty musí obsahovat minimálně předpokládaný Den zakrytí, číslo jednací Vyjádření a kontaktní údaje Stavebníka. Stavebník není oprávněn provést zakrytí do doby, než získá písemný souhlas POS se zakrytím.

7. ROZHODNÉ PRÁVO

Vyjádření a VPOSEK se řídí českým právem, zejména Občanským zákoníkem, Zákonem o elektronických komunikacích a Stavebním zákonem. Veškeré spory z Vyjádření či VPOSEK vyplývající budou s konečnou platností řešeny u příslušného soudu České republiky.

8. PÍSEMNÝ STYK

Písemným stykem či pojmem „písemně“ se pro účely Vyjádření a VPOSEK rozumí předání zpráv jedním z těchto způsobů:

- v listinné podobě;
- e-mailovou zprávou s uznávaným elektronickým podpisem dle zák. č. 297/2016 Sb., o službách vytvářejících důvěru pro elektronické transakce, v účinném znění; a/nebo e-mailovou zprávou zaslou na adresu POS;

9. ZÁVĚREČNÁ USTANOVENÍ

- (i) Stavebník, Žadatel nebo jím pověřená třetí osoba je počínaje Dnem převzetí Vyjádření povinen užít informace a data uvedená ve Vyjádření pouze a výhradně k účelu, pro který mu byla tato poskytnuta. Stavebník, Žadatel nebo jím pověřená třetí osoba není oprávněn informace a data rozmnožovat, rozšiřovat, pronajímat, půjčovat či jinak umožnit jejich užívání třetí osobou bez předchozího písemného souhlasu společnosti CETIN.
- (ii) Pro případ porušení kterékoliv z povinností Stavebníka, Žadatele nebo jím pověřené třetí osoby, založené Vyjádřením /nebo těmito VPOSEK je Stavebník, Žadatel či jím pověřená třetí osoba odpovědný za veškeré náklady a škody, které společnosti CETIN vzniknou porušením povinností Stavebníka, Žadatele nebo jím pověřené třetí osoby.

Číslo jednací: 553397/21

Číslo žádosti: 0121 043 203

Informace k vytyčení *SEK*

V případě požadavku na vytyčení *SEK* společnosti *CETIN* se, prosím, obraťte na společnosti uvedené níže:

CETIN a.s. - středisko Čechy východ

se sídlem: Českomoravská 2510/19, Libeň, 190 00 Praha 9
IČ: 04084063 DIČ: CZ04084063
kontakt: tel: 238464246 obslužná doba po-pa 7 - 15 hod

AZ GEONET - Pavel Kazda

se sídlem: Sedláčkova 1436/14, 500 02 Hradec Králové
IČ: 72885777 DIČ: CZ7308093045
kontakt: Pavel Kazda, mobil: 776020134, e-mail: azgeonet@seznam.cz

COM PLUS CZ, a.s.

se sídlem: Akademia Bedrny 365, 500 03 Hradec Králové
IČ: 25772104 DIČ: CZ25772104
kontakt: Help Desk: tel.: 472702123, mobil: 724150190, e-mail: helpdesk@complus.cz
technik: Cyril Belej tel.: 724 483 810, e-mail: cyril.belej@complus.cz

CONTENT, s.r.o.

se sídlem: Karlov 1246, 594 01 Velké Meziříčí, pobočka: Okružní 28/18, 591 01 Žďár nad Sázavou
IČ: 63492164 DIČ: CZ63492164
kontakt: Martin Kalina, tel/fax: 566521721, mobil: 777702117, e-mail: kalina@content-vm.cz,
vytycenisiti@seznam.cz

ELTER, s.r.o.

se sídlem: Straněnská 1149, 539 01 Hlinsko
IČ: 49814419 DIČ: CZ49814419
kontakt: tel.: 469312100, mobil: 731115925, e-mail: elter.hlinsko@xaz.cz
Havel Stanislav, mobil: 736778264, Chadima Zdeněk, mobil: 731115933

EMP Pardubice s.r.o.

se sídlem: Erno Košťála 957, 530 12 Pardubice
IČ: 64793150 DIČ: CZ 64793150
kontakt: Bohumil Hubálek, mobil: 602492449, e-mail: emp.pce@seznam.cz

EMIPO-energmontáže s.r.o

se sídlem: U Větrolamu 5 568 02 Svitavy
IČ: 620 65 530 DIČ: CZ 620 65 530
kontakt: Ing. Dvořák Jaroslav, mobil: 724785113, e-mail: dvorakemipo@seznam.cz
Abraham Josef, mobil: 602173802, e-mail: dvorakemipo@seznam.cz

EUROSPÓJ, v.o.s.

se sídlem: Průmyslová 387, 530 03 Pardubice
IČ: 47473991 DIČ: CZ 47473991
kontakt: Jan Matějka, tel.: 466616101, mobil: 608111234, e-mail: eurospoj@eurospoj.cz,
Petr Borovec, tel.: 466616101, mobil: 603150066, e-mail: eurospoj@eurospoj.cz

Číslo jednací: 553397/21

Číslo žádosti: 0121 043 203

Chadima Zdeněk

se sídlem: Máchova 257, 539 73 Skuteč
IČ: 01222163 DIČ:
kontakt: Zdeněk Chadima, tel: 731115933, e-mail: z.chadima@tiscali.cz

Karel Horský

se sídlem: Poličská 877/36, 568 02 Svitavy - Předměstí
IČ: 01377841 DIČ:
kontakt: Karel Horský, mobil: 602 483 023, e-mail: k.horsky.sy@gmail.com

K+K ELTEC, s.r.o.

se sídlem: Smetanova 997, 517 41 Kostelec nad Orlicí
IČ: 25277308 DIČ: CZ25277308
kontakt: Radovan Krsek, mobil: 603486395, e-mail: krsek@eltec.cz

Libor Kos

se sídlem: Horní Čermná 5, 561 56 Horní Čermná
IČ: 40156770 DIČ:
kontakt: Libor Kos, mobil: 737906322, e-mail: libor.kos@email.cz

Michlovský stavební s.r.o.

se sídlem: Salaš 99, 76351 Zlín
IČ: 27714080 DIČ: CZ 27714080
kontakt: STŘEDSKO HRADEC KRÁLOVÉ:
Aleš Klimt, mobil: 602482988, e-mail: klimt@michlovsky.cz
Jiří Kladivo, mobil: 602 483 021, e-mail: kladivo@michlovsky.cz
Vítězslav Škrabal, mobil: 725 277 773, e-mail: skrabal@michlovsky.cz

Milan Šulc

se sídlem: Jamné nad Orlicí 190, PSČ: 561 65
IČ: 73655678 DIČ:
kontakt: Ing. Milan Šulc, mobil: 602482975, e-mail: sulcmilan@seznam.cz

SECURITY PARTNER, s.r.o.

se sídlem: Na Plácku 1330, Kostelec nad Orlicí
IČ: 48152871 DIČ: CZ48152871
kontakt: Ing. Roland Ságner, mobil: 777778256, e-mail: sagner@xkomfort.cz

STARMON s.r.o.

se sídlem: Průmyslová 1880, 565 01 Choceň
IČ: 49285751 DIČ: CZ49285751
kontakt: Marek Bedrníček, mobil: 605003042, e-mail: bedrnicek@starmon.cz

SUPTel a.s.

se sídlem: Hřbitovní 1322/15, 312 16 Plzeň
IČ: 25229397 DIČ: CZ25229397
kontakt: Vlastimil Koudelka, mobil: 725277777, e-mail: koudelka@suptel.cz

Číslo jednací: 553397/21

Číslo žádosti: 0121 043 203

Telsit s.r.o.

se sídlem: K Dolíkám 125, 503 11 Hradec Králové 15

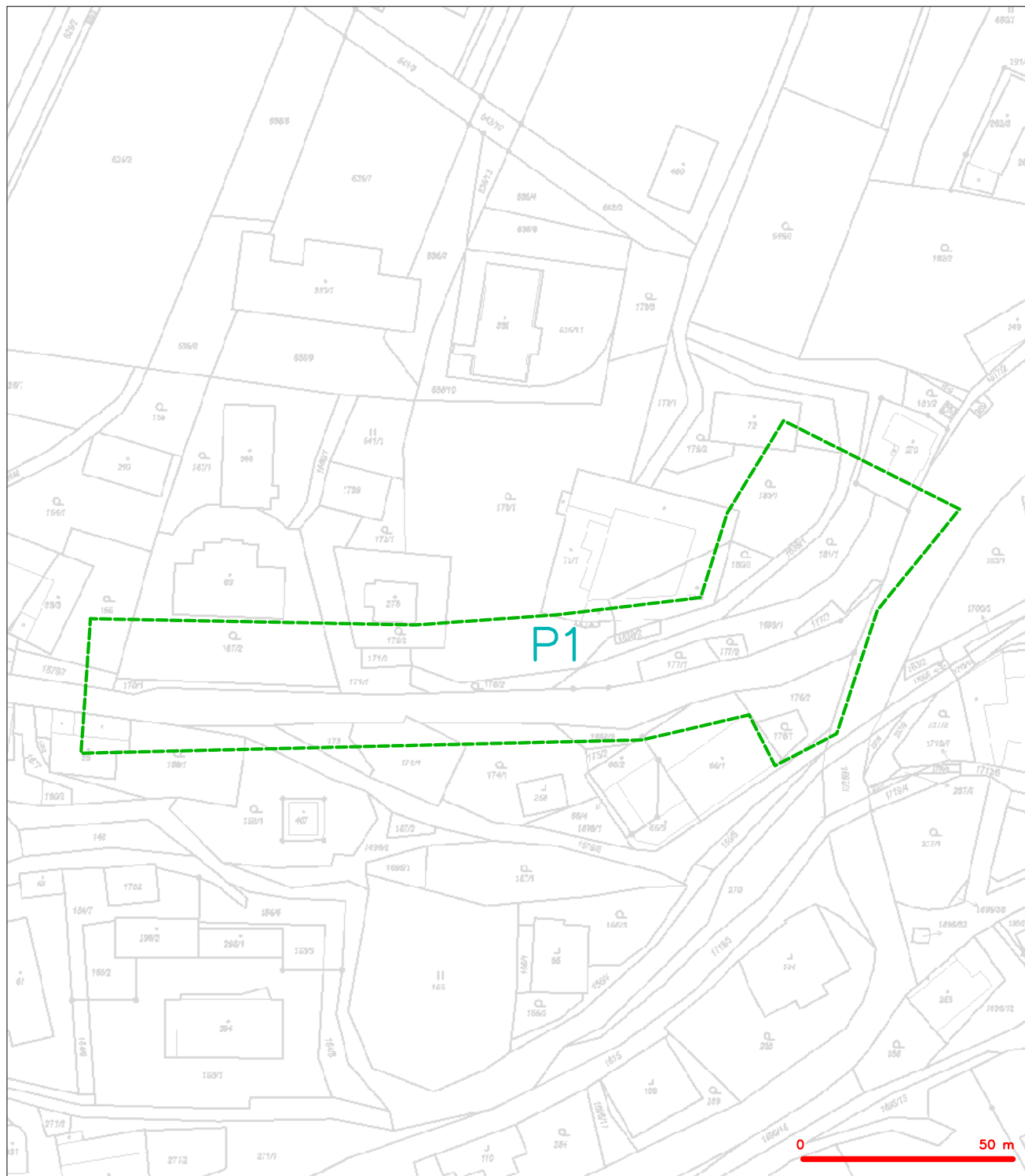
IČ: 62025384

DIČ: CZ62025384

kontakt: Petr Novák, mobil: 603592292, e-mail: novak@telsit.cz

Miroslav Kodrle, mobil: 603593934, e-mail: kodrle@telsit.cz

SITUAČNÍ VÝKRES - ZÁJMOVÉ ÚZEMÍ

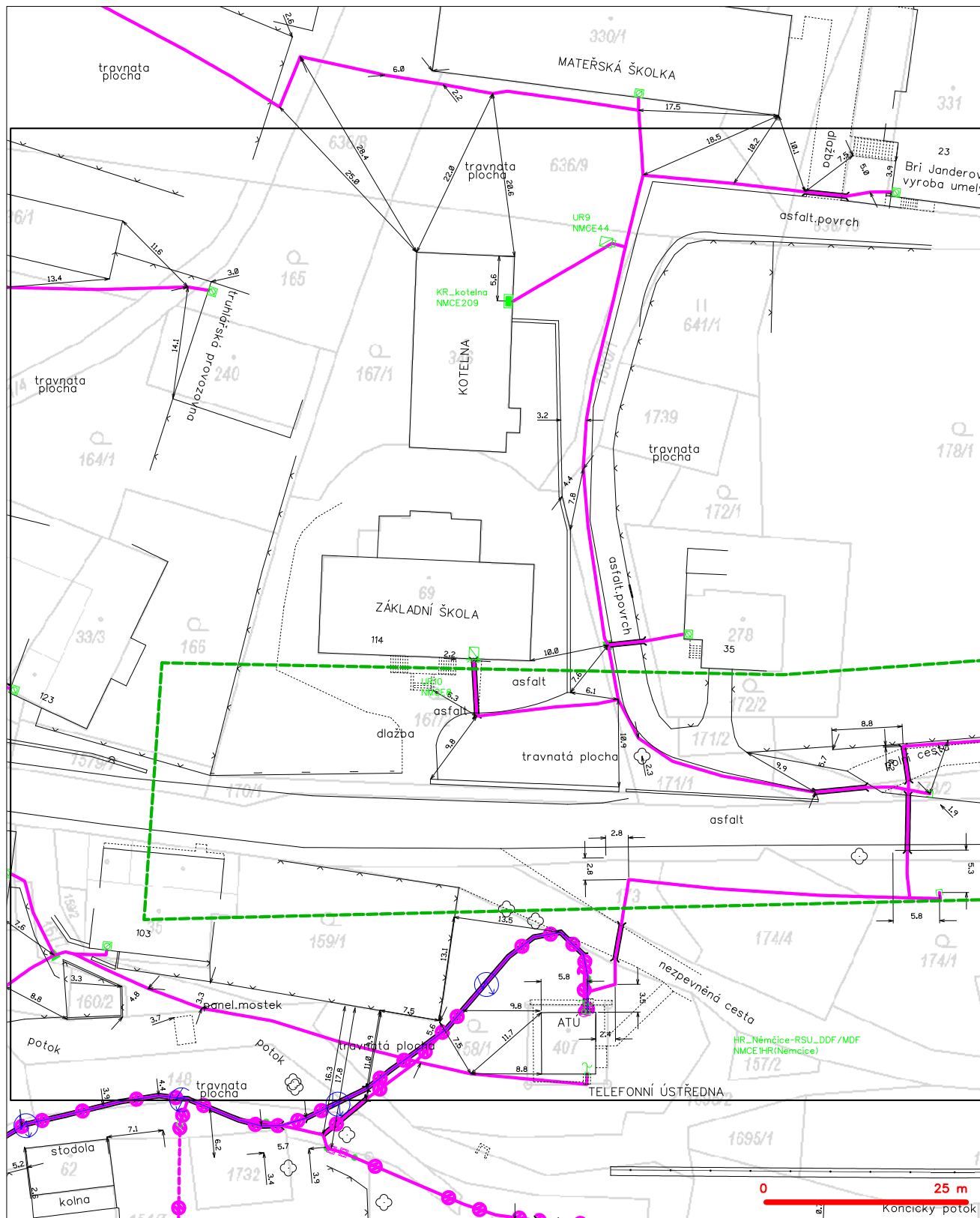


LEGENDA
 --- hranice zájmového území k vyjádření

Kaš
 CETIN a.s.
 Českomoravská 2510/19, Libeň
 190 00 Praha 9
 DIČ: CZ04084063
 102

-
- nezaměření průběh optického kabelu, HDPE trubky nebo souběž optického a metalického kabelu
 - radiové sítě, ochranné pásmo radiové sítě
 - podzemní sítě
 - nepřevodované sítě
 - podzemní sítě cizí
 - sítě s NN

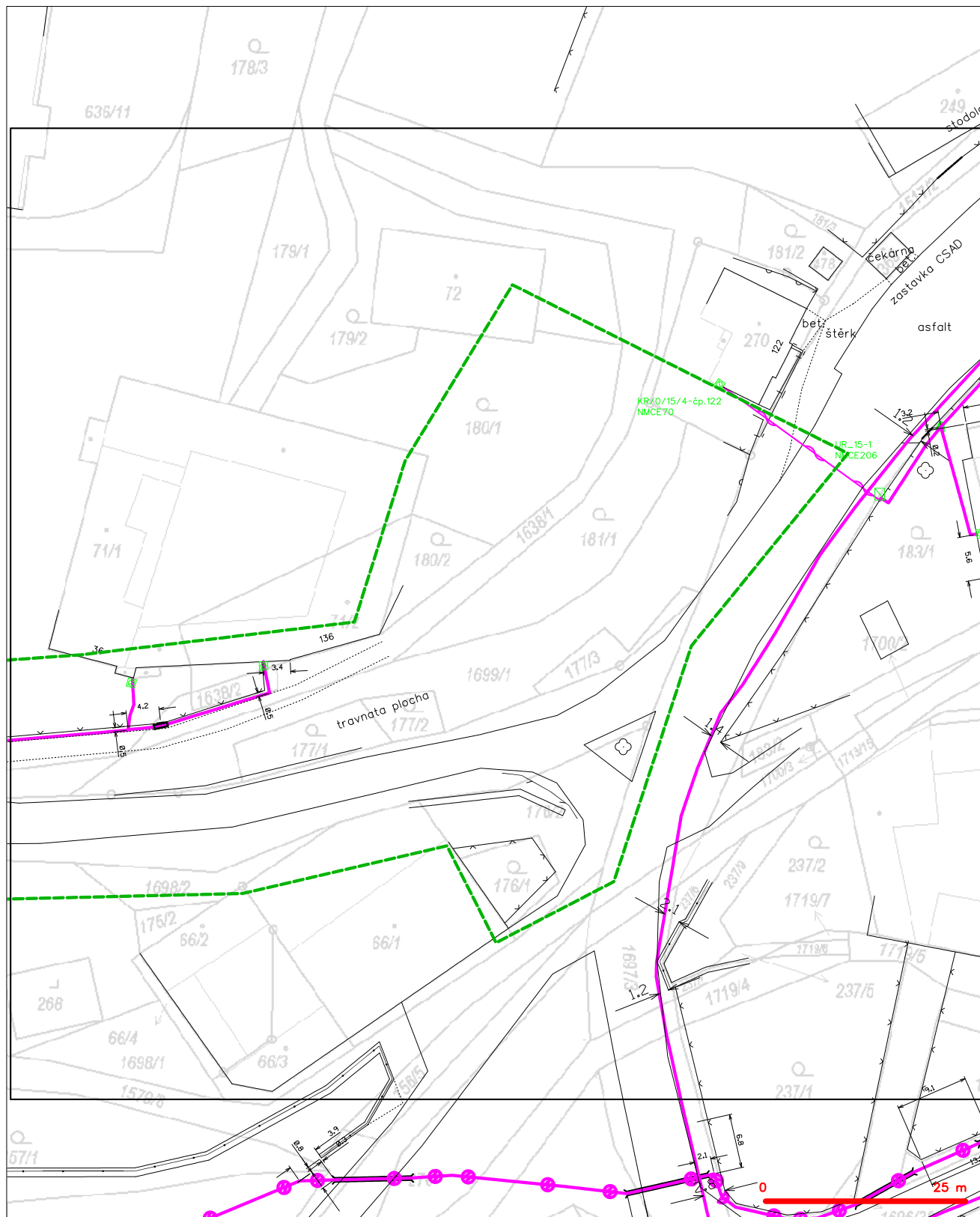
SITUAČNÍ VÝKRES - POLYGON 1, list kladu P1-1



LEGENDA

- | | | | |
|---|--|---|--|
| — | hranice zájmového území k vyjádření | — | nezaměřený průběh optického kabelu, HDPE trubky nebo spolek optického a metalického kabelu |
| — | NV přípojka, území s NV přípojkou CETIN | — | radiové sítě, ochranné pásmo radiové sítě |
| — | zaměřený průběh metalického kabelu | — | podzemní sítě |
| — | zaměřený průběh optického kabelu, HDPE trubky nebo spolek optického a metalického kabelu | — | neprovozované sítě |
| — | nezaměřený průběh metalického kabelu | — | podzemní sítě cizí |
| — | podzemní sítě cizí | — | sítě s NV |

SITUAČNÍ VÝKRES - POLYGON 1, list kladu P1-2



LEGENDA

- | | | | |
|-----------------------------------|--|-----------------------------------|--|
| — (green dashed line) | hranice zájmového území k vyjádření | — (pink dashed line with circles) | nezaměřený průběh optického kabelu, HDPE trubky nebo součet optického a metalického kabelu |
| — (blue dashed line) | NV přípojka, území s NV přípojkou CETIN | — (pink solid line with circles) | radiové síť, ochranné pásmo radiové sítě |
| — (pink solid line) | zaměřený průběh metalického kabelu | — (pink dashed line with circles) | podzemní síť |
| — (pink solid line with circles) | zaměřený průběh optického kabelu, HDPE trubky nebo součet optického a metalického kabelu | — (pink dashed line with circles) | neprovázané síť |
| — (pink dashed line) | nezaměřený průběh metalického kabelu | — (pink dashed line with circles) | podzemní síť cizí |
| — (pink dashed line with circles) | podzemní síť cizí | — (pink dashed line with circles) | síť s NV |



naše značka
5002314978
vyřizuje
Jaroslav Kápička
datum
17.02.2021

MDS projekt s.r.o.
Försterova 175
56601 Vysoké Mýto

Věc:
Modernizace silnice III-36018 Němčice

K.ú. - p.č.: Němčice u České Třebové

Stavebník: MDS projekt s.r.o., Försterova 175, 56601 Vysoké Mýto

Účel stanoviska: Informace o výskytu sítí (formát PDF)

GasNet, s.r.o., jako provozovatel distribuční soustavy (PDS) a technické infrastruktury, zastoupený GasNet Služby, s.r.o., vydává toto stanovisko:

TOTO STANOVISKO SLOUŽÍ POUZE JAKO SDĚLENÍ O POLOZE A PRŮBĚHU PLYNÁRENSKÝCH ZAŘÍZENÍ A PLYNOVODNÍCH PŘÍPOJEK (dále jen PZ) V ZÁJMOVÉM ÚZEMÍ VYZNAČENÉM V PŘÍLOZE.

STANOVISKO BYLO VYGENEROVÁNO NA ZÁKLADĚ VAŠÍ ŽÁDOSTI AUTOMATICKY.

V zájmovém území vyznačeném v příloze tohoto stanoviska, nebo jeho blízkosti se NACHÁZÍ PROVOZOVANÁ PZ ve vlastnictví nebo správě GasNet s.r.o. - viz příloha s informativní polohou PZ a informací v legendě. Upozorňujeme, že v zájmovém území vyznačeném v příloze tohoto stanoviska se mohou nacházet PZ, která jsou ve fázi výstavby a doposud nebyla předána GasNet s.r.o. k provozování. Taktéž se v zájmovém území mohou nacházet PZ jiných vlastníků či správců, případně i dlouhodobě nefunkční/neprovozovaná PZ bez dostupných informací o jejich poloze a vlastnictví. Tato PZ NEJSOU v příloze vyznačena a NEJSOU předmětem tohoto stanoviska.

TOTO STANOVISKO NELZE POUŽÍT PRO:

- jednání s orgány státní správy ve věcech územního plánování a stavebního řádu dle zákona č. 183/2006 Sb. v platném znění ve věci územního řízení, řízení o územním souhlasu, veřejnoprávní smlouvy pro umístění stavby, zjednodušeného územní řízení, ohlášení, stavebního řízení, společné územního a stavebního řízení, vodoprávního rozhodnutí, veřejnoprávní smlouvy o provedení stavby nebo oznámení stavebního záměru s certifikátem autorizovaného inspektora.
- pro zahájení stavební činnosti v ochranném a bezpečnostním pásmu PZ včetně objednání vytyčení za tímto účelem

TOTO STANOVISKO LZE POUŽÍT POUZE PRO:

- případné upřesnění polohy PZ jeho vytyčením za účelem zpracování projektové dokumentace stavby. Vytyčení provede příslušná provozní oblast ZDARMA. Formulář a kontakt naleznete na <https://www.gasnet.cz/cs/ds-vytyceni-pz/>, lze využít QR kód, který je uveden v tomto stanovisku. Při podání žádosti uvede žadatel naši značku (číslo jednací) uvedenou v úvodu tohoto stanoviska. O provedeném vytyčení trasy bude sepsán protokol.

POKUD HODLÁTE POUŽÍT POSKYTNUTÉ INFORMACE PRO ZPRACOVÁNÍ PROJEKTOVÉ DOKUMENTACE (dále jen PD) ZA ÚČELEM ZÍSKÁNÍ SOUHLASU SE STAVEBNÍ ČINNOSTÍ V OCHRANNÉM A BEZPEČNOSTNÍM PÁSMU PZ, SDĚLUJEME VÁM TYTO DALŠÍ INFORMACE:

1) O poskytnutí polohy stávajících PZ ve správě GasNet, s.r.o. v digitální podobě (dgn,dwg) lze požádat prostřednictvím služby Vektorová data, která je dostupná na <https://dpo.gasnet.cz/zadost-o-vektorova-data>. Tato služba je určena odborné veřejnosti (projekční firmy) a obcím a krajům (oblast územního plánování).

2) PD, ve které budou zakreslena PZ dle poskytnutých mapových nebo elektronických podkladů, požadujeme předložit k

GasNet Služby, s.r.o.

Plynárenská 499/1 · Zábřovice · 602 00 Brno · T 555 90 10 10 · www.gasnet.cz

IČ: 27935311 · DIČ: CZ27935311

Zápis do obchodního rejstříku: Krajský soud v Brně, sp. zn. C 57165, dne 26. 7. 2007

Certificate of incorporation: Regional Court in Brno, ref. number C 57165, on 26th July 2007

Zákaznická linka GasNet 555 90 10 10, info@gasnet.cz, www.gasnet.cz

odsouhlasení podáním žádosti na portálu Distribuce plynu online <https://dpo.gasnet.cz/zadost-o-stanovisko>. Tato povinnost je dána ustanovením zákona č. 458/2000 Sb., §68 a §69.

3) PD bude vypracována ve smyslu stavebního zákona č. 183/2006 Sb. ve znění pozdějších předpisů.

4) Pokud v poskytnutých mapových podkladech naleznete informaci o PLÁNOVANÉ STAVBĚ PŘED REALIZACÍ, jedná se o situaci, kdy v zájmovém území nebo v jeho blízkosti se připravuje plynárenská stavba (rekonstrukce, nová výstavba, přeložka). V případě, že se bude jednat o připravovanou investici GasNet s.r.o., požadujeme Vaši stavbu koordinovat s naším záměrem.

5) Pokud v poskytnutých mapových podkladech naleznete informaci o PROVEDENÉ VÝSTAVBĚ, KTERÁ NENÍ UVEDENA DO PROVOZU, jedná se o situaci, kdy v zájmovém území nebo v jeho blízkosti je vybudováno PZ, které bude v blízké době uvedeno do provozu. Na tato PZ se vztahují ochranná, případně bezpečnostní pásma dle zákona č. 458/2000 Sb. ve znění pozdějších předpisů. Informace o možnosti poskytnutí digitálních dat (dgn,dwg) a podmínky výdeje získáte na adrese: <http://www.gasnet.cz/cs/zadost-o-vektorova-data/>.

6) Pokud Vaše zájmové území protíná PÁSMO VLIVU ANODOVÉHO UZEMNĚNÍ STANICE KATODICKÉ OCHRANY (SKAO), je třeba individuálního posouzení v závislosti na připravované stavbě. Je nutné podat novou žádost na <https://dpo.gasnet.cz/zadost-o-stanovisko> s důvodem žádosti Předprojektová příprava. K žádosti připojte podrobné informace o záměru stavby a její konstrukci. Obdržíte stanovisko, kde budou sděleny podrobné podmínky pro umístění stavby v blízkosti tohoto řízení.

7) V případě potřeby dalších informací kontaktujte technika prostřednictvím Kontaktního systému <http://www.gasnet.cz/cs/kontaktni-system/> (Stanovisko k existenci sítí a ke stavbě NEplynárenského zařízení).

PLYNOFIKACE NEMOVITOSTI:

Požadavek na připojení nového odběrného místa nebo technické změny u existujícího odběrného místa musí být projednán prostřednictvím žádosti o připojení k distribuční soustavě. Podrobné informace naleznete na stránkách GasNet s.r.o. <https://www.gasnet.cz/cs/zakaznik/>.

V případě, že plánovaná plynifikace vyvolá rozšíření plynovodní sítě (připojení více odběrných míst), musí být toto projednáno s GasNet s.r.o. Podrobné informace naleznete na stránkách <https://www.gasnet.cz/cs/zadost-o-rozsireni-ds/>.

Toto stanovisko platí pouze pro území vyznačené v příloze tohoto stanoviska a to 24 měsíců ode dne jeho vydání.

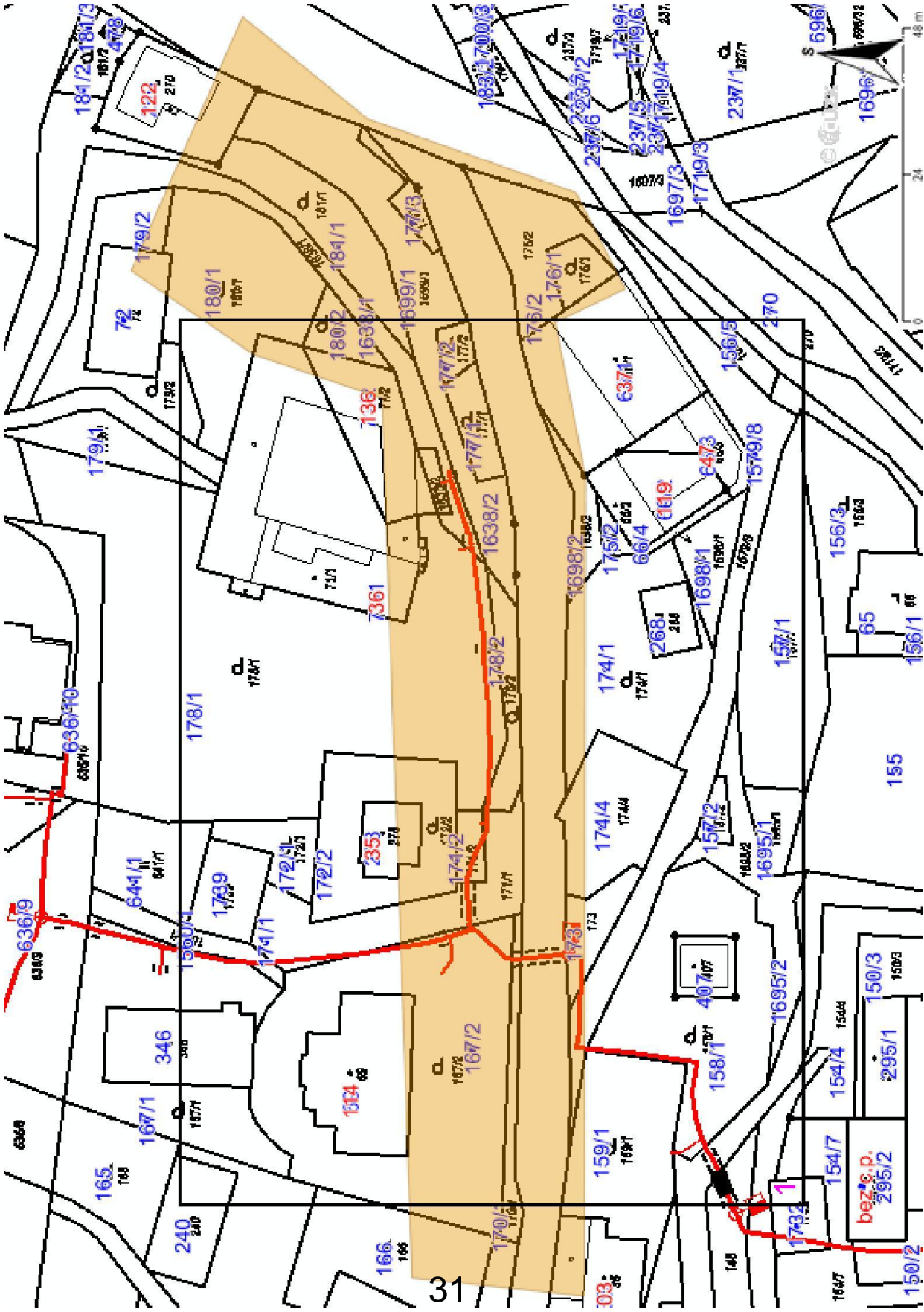
Za správnost a úplnost dokumentace předložené s žádostí včetně jejího souladu s platnými předpisy plně zodpovídá její zpracovatel. Stanovisko nenahrazuje případná další stanoviska k jiným částem stavby.

V případě další korespondence nebo jednání (např. změna stavby) uvádějte naši značku - 5002314978 a datum tohoto stanoviska. Kontakty jsou k dispozici na <https://www.gasnet.cz/cs/kontaktni-system/>.



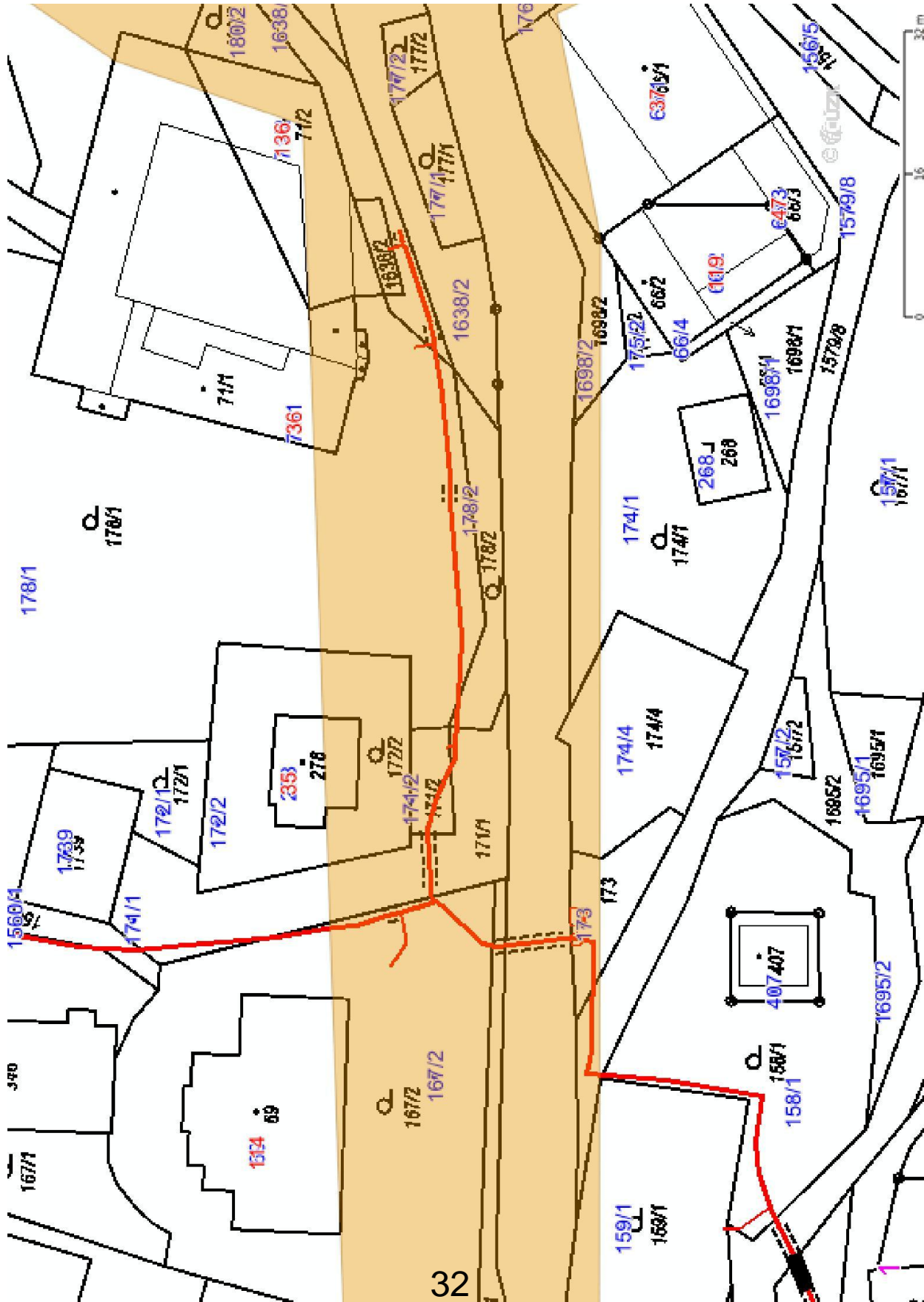
GasNet, s.r.o.
zastoupená společností GasNet Služby, s.r.o., IČ 27935311
Jaroslav Kápička
Vedoucí zpracování externích požadavků
Odbor zpracování externích požadavků

Přílohy: Detailní zákres plynárenského zařízení



Legenda:

linie plynovodu	NTL	STL	VTL	VVTL	nefunkční	plánovaná stavba před realizací	ve výstavbě, neuvedeno do provozu	regulační stanice	ochranné zařízení	kabel	elektropřípojka	kabel protikorozní ochrany	anodové uzemnění	stanice katodové ochrany	pásmo vlivu anodového uzemnění SKAO	neplynovodní zařízení (linie/ bod)



Legenda:

linie plynovodu	NTL	STL	VTL	VVTL	nefunkční	plánovaná stavba před realizací	ve výstavbě, neuvedeno do provozu
regulační stanice							
ochranné zařízení							
kabel							
elektropřípojka							
kabel protikoroziční ochrany							
anodové uzemnění							
stanice katodové ochrany							
pásmo vlivu anodového uzemnění SKAO							
neplynovodní zařízení (linie/ bod)							

VODOVODY spol. s r.o.
Na Lánech 3, 570 01 Litomyšl

MDS PROJEKT s.r.o.
Mgr. Veronika Mertová
Försterova 175
566 01 VYSOKÉ MÝTO

mertova@mdsprojekt.cz

Váš dopis zn./došlo dne
e-mail / 4.3.2021

Vyjádření č.
81/21

v Litomyšli
dne 22. března 2021

Věc: **Vyjádření k průběhu podzemních vedení ve správě firmy VODOVODY spol. s r.o.**

Název akce: **Modernizace silnice III-36018 Němčice**

Katastrální území: Němčice u České Třebové (okr. Svitavy)
Investor: Pardubický kraj
Zájmové území: dle žádosti

V uvedeném zájmovém území se **nenachází** podzemní vedení ve správě firmy VODOVODY spol. s r.o.

Firma VODOVODY spol. s r.o. není v zájmovém území provozovatelem technické infrastruktury.

Platnost tohoto vyjádření je omezena na dobu 6 měsíců. **Platnost vyjádření končí dne 22. září 2021** Po uplynutí doby platnosti, případě při změně velikosti zájmového území je nutno požádat o nové vyjádření nebo prodloužení platnosti tohoto vyjádření.

S pozdravem



VODOVODY spol. s r.o.
NA LÁNECH 3
570 01 LITOMYŠL (1)
tel., fax 461 612 169
IČO: 62062948 DIČ: CZ62062948

Bc. Helena Karlíková
technická dokumentace
tel.: 777 761 071
stanoviska@vodovodylitomysl.cz

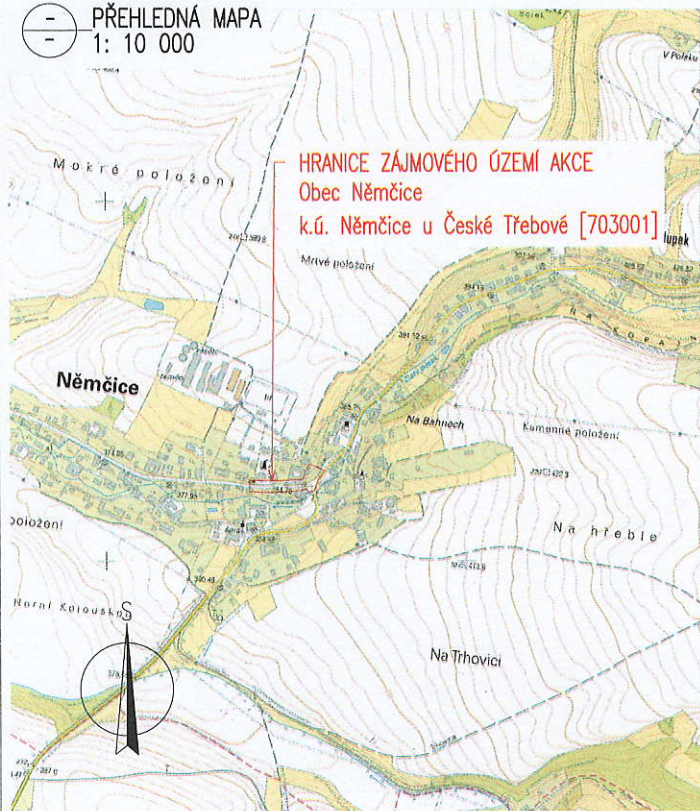
Nedílnou součástí tohoto vyjádření jsou uvedené přílohy:

1 x A4 situace zájmového území

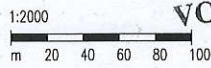

— PŘEHLEDNÁ ORTOFOTO MAPA
— 1: 2 000



— PŘEHLEDNÁ MAPA
— 1: 10 000

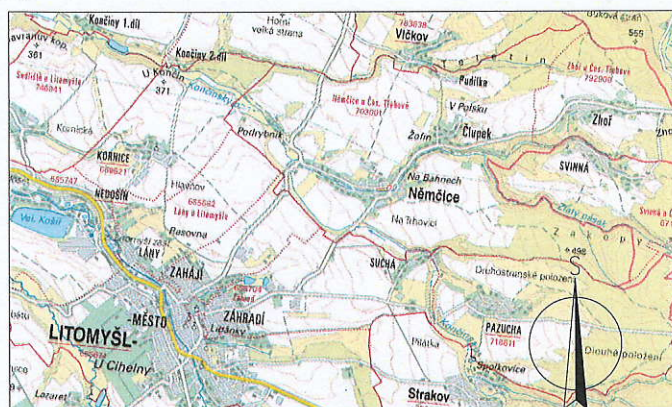


MĚŘITKO:



VODOVODY spol. s r.o.
NA LÁNECH 3
570 01 LITOMYŠL
tel., fax 461 612 169
e-mail: vodo@vodo.cz

— PŘEHLEDNÁ MAPA
— 1: 50 000



Platí pouze s vyjádřením

č.v. 81/21 ze dne 22.3.2021

**C.
DUSP**

SOUŘADNICOVÝ SYSTÉM: S-JTSK
VÝŠKOVÝ SYSTÉM: BpV

KRESLIL:	MILOS BEDNAR, DIS.	
ZPRACOVAV:	MILOS BEDNAR, DIS.	
TECHNICKÁ KONTROLA:	ING. JAN BURSA	
ZODPOVĚDNÝ PROJEKTANT:	ING. JAN BURSA	
HLAVNÍ PROJEKTANT:	ING. JAN BURSA	
KRAJ: PARDUBICKÝ	OKRES: SVITAVY	OBEC: NĚMČICE
INVESTOR: PARDUBICKÝ KRAJ, KOLENSKÉHO NÁMĚSTÍ 125, 532 11 PARDUBICE		
AKCE:	MODERNIZACE SILNICE III/36018 NĚMČICE	
OBJEKT: C.	SITUAČNÍ VÝKRESY	
OBSAH:	SITUACE ŠIRŠÍCH VZTAHŮ	

**MDS
PROJEKT**
FÖRSTERHOVA Č.P. 175, 568 01 VYSOKÉ MYTO
E-MAIL: MDS@MDSPROJEKT.CZ

STUPEŇ:	DUSP
ZAK.ČÍSLO:	2135-19-3
ARCHIVNÍ ČÍSLO:	2135
DATUM:	12/2019
FORMÁT:	A4
MĚŘITKO:	1:2000, 10000, 50000
ČÍSLO SOUPRAVY:	ČÍSLO PŘÍLOHY: C.1.

023/2021

MDS projekt s.r.o.
Försterova 175
566 01 Vysoké Mýto
IČ:27487938
DIČ:CZ27487938

VĚC: Vyjádření k sítím technického vybavení

Akce : Modernizace silnice III/36018 Němčice

Investor:

Projektant: MDS projekt s.r.o., Försterova 175, 566 01 Vysoké Mýto

V zájmovém území se nenachází podzemní vedení V. O. v majetku Města Česká Třebová a správě Eko Bi s.r.o..

Platnost vyjádření končí dne 12. 03. 2022

Vebr Michal
vedoucí VO
Semanínská 2050
560 02 Česká Třebová
Tel:+420731449820

V České Třebové dne 12.03. 2021

Eko Bi s.r.o.
Semanínská 2050
560 02 ČESKÁ TŘEBOVÁ
TEL./FAX: 465 539 235
IČ 648 275 00 DIČ CZ64827500



MDS projekt s.r.o.
Mgr. Veronika Mertová
Försterova č.p. 175
566 01 Vysoké Mýto-Město

(dále jen „žadatel“)

Číslo žádosti	Naše značka	Vyřizuje / linka / e-mail	Místo odeslání / dne
202101988	1988/2021/CEPS	Michal Rotbauer / +420381107239 / rotbauer@ceps.cz	Praha / 24. 2. 2021

Sdělení o poloze technické infrastruktury (přenosové soustavy) podle § 161 zákona č. 183/2006 Sb., stavební zákon

Název záměru žadatele: Modernizace silnice III/36018 Němčice

Vážený žadateli,

na základě Vaší žádosti o vydání sdělení podle § 161 zákona č. 183/2006 Sb., stavební zákon, Vám sdělujeme následující.

V území označeném Vaším polygonem (viz příloha č. 1 a 2 tohoto sdělení) se nenachází žádné zařízení přenosové soustavy, ani jeho ochranné pásmo.

Toto sdělení má platnost do 24.02.2023

S pozdravem

Vedeme elektřinu nejvyššího napětí



ČEPS, a.s.

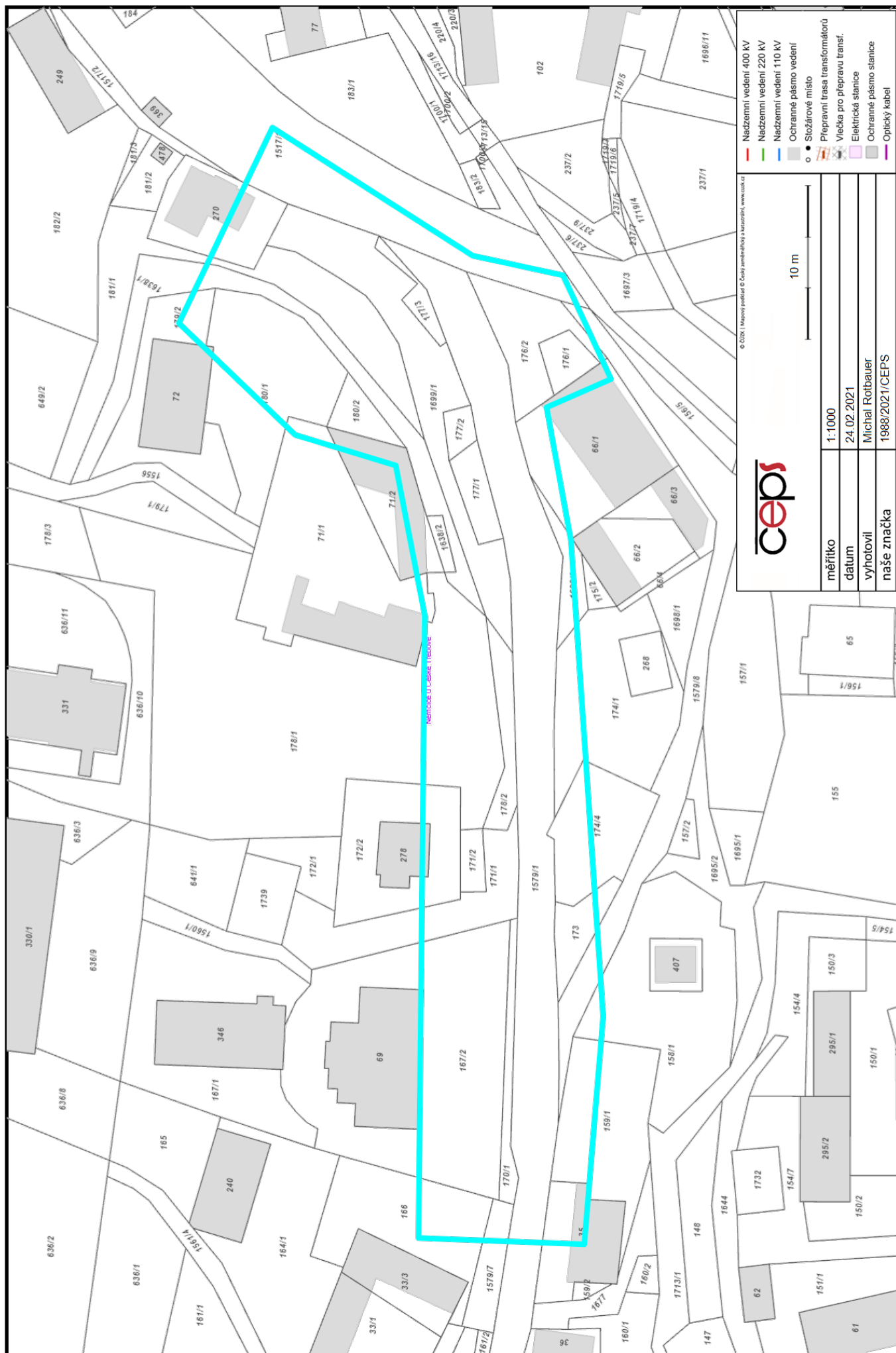
 ČEPS, a.s.
Elektrárnská 774/2
101 52 Praha 10
DIČ: CZ25702556

Přílohy:

- 1) Polygon zájmového území
- 2) Seznam parcel a katastrálních území dotčených polygonem zájmového území

Vedeme elektřinu nejvyššího napětí

ČEPS, a.s., Elektrárnská 774/2, 101 52 Praha 10, tel.: +420 211 044 111, www.ceps.cz
IČO: 25702556, DIČ: CZ25702556, Bankovní spojení: Komerční banka, č. ú.: 19-3312670277/0100
Společnost je zapsána v obchodním rejstříku vedeném u Městského soudu v Praze, oddíl B, vložka 5597



Kód katastrálního území	Katastrální území	Parcelní číslo
703001	Němčice u České Třebové	35
703001	Němčice u České Třebové	66/1
703001	Němčice u České Třebové	69
703001	Němčice u České Třebové	71/1
703001	Němčice u České Třebové	71/2
703001	Němčice u České Třebové	72
703001	Němčice u České Třebové	270
703001	Němčice u České Třebové	278
703001	Němčice u České Třebové	158/1
703001	Němčice u České Třebové	159/1
703001	Němčice u České Třebové	166
703001	Němčice u České Třebové	167/2
703001	Němčice u České Třebové	170/1
703001	Němčice u České Třebové	172/2
703001	Němčice u České Třebové	173
703001	Němčice u České Třebové	174/1
703001	Němčice u České Třebové	174/4
703001	Němčice u České Třebové	176/1
703001	Němčice u České Třebové	176/2
703001	Němčice u České Třebové	177/1
703001	Němčice u České Třebové	177/2
703001	Němčice u České Třebové	177/3
703001	Němčice u České Třebové	178/1
703001	Němčice u České Třebové	178/2
703001	Němčice u České Třebové	179/2
703001	Němčice u České Třebové	180/1
703001	Němčice u České Třebové	180/2
703001	Němčice u České Třebové	181/1
703001	Němčice u České Třebové	1517/1
703001	Němčice u České Třebové	1579/1
703001	Němčice u České Třebové	1579/7

703001	Němčice u České Třebové	1579/8
703001	Němčice u České Třebové	1638/1
703001	Němčice u České Třebové	1638/2
703001	Němčice u České Třebové	1698/2
703001	Němčice u České Třebové	1699/1
703001	Němčice u České Třebové	171/1
703001	Němčice u České Třebové	171/2



MDS projekt s.r.o.
Mgr. Veronika Mertová
Försterova 175
566 01 Vysoké Mýto

Naše značka:
36/20/OVP/N

Datum:
3.1.2020

**Toto vyjádření je vydáváno ve smyslu zákona č. 458/2000 Sb. a zákona č. 183/2006 Sb.,
má platnost 2 roky od data jeho vydání.**

Věc: Modernizace silnice III-36018 Němčice

okres: Svitavy
k.ú.: Němčice u České Třebové

**NEZASAHUJE do bezpečnostního pásma VTL plynovodu a ochranného pásma
telekomunikačního vedení NET4GAS, s.r.o.**

V další korespondenci uvádějte vždy číslo našeho vyjádření.

NET4GAS, s.r.o.
Na Hřebenech II 1718/8, P.O.BOX 22
140 21 Praha 4 - Nusle
IČ: 27260364
DIČ: CZ27260364 (43)

Aleš Novák
Manažer, Dokumentace soustavy

Žádosti o vyjádření k VTL plynovodům a telekomunikačnímu vedení NET4GAS, s.r.o. zasílejte pomocí
elektronické podatelny: www.net4gas.cz (Přepravní soustava - Žádost o vyjádření).

Příloha k vyjádření: 36/20/OVP/N

Seznam souřadnic předmětu vyjádření:

Souřadnice jsou uvedeny v souřadnicovém systému jednotné trigonometrické sítě katastrální (S-JTSK).

Polygon č. 1 / 1

Y [m]	X [m]
608601.799	1081772.330
608603.210	1081801.258
608509.371	1081807.608
608440.580	1081798.083
608432.466	1081813.958
608421.177	1081803.374
608410.594	1081768.097
608394.013	1081746.224
608435.288	1081728.233
608446.930	1081748.341
608452.221	1081771.624
608526.658	1081774.447

MDS projekt s.r.o.
Vysoké Mýto
Försterova 175
56601 Vysoké Mýto

Váš dopis značky / ze dne	Naše značka	Vyřizuje	Místo odeslání / dne
/ 15.02.2021	UPTS/OS/267228/2021	Simona Hulíková	Praha / 15.02.2021

Věc: Vyjádření k existenci podzemních sítí spol. České Radiokomunikace, a.s.

Účel: Existence sítí

Akce: Modernizace silnice III/36018 Němčice

K Vaší žádosti o vyjádření k existenci sítí Vám sdělujeme, že ve Vámi vyznačeném/řešeném území nedojde ke styku s žádným podzemním vedením/zařízením v naší správě.

S pozdravem

Za správnost:


České Radiokomunikace a.s.
Skokanská 2117/1
169 00 Praha 6
(53)

Simona Hulíková
Specialista ochrany sítě

Příloha: Daňový doklad

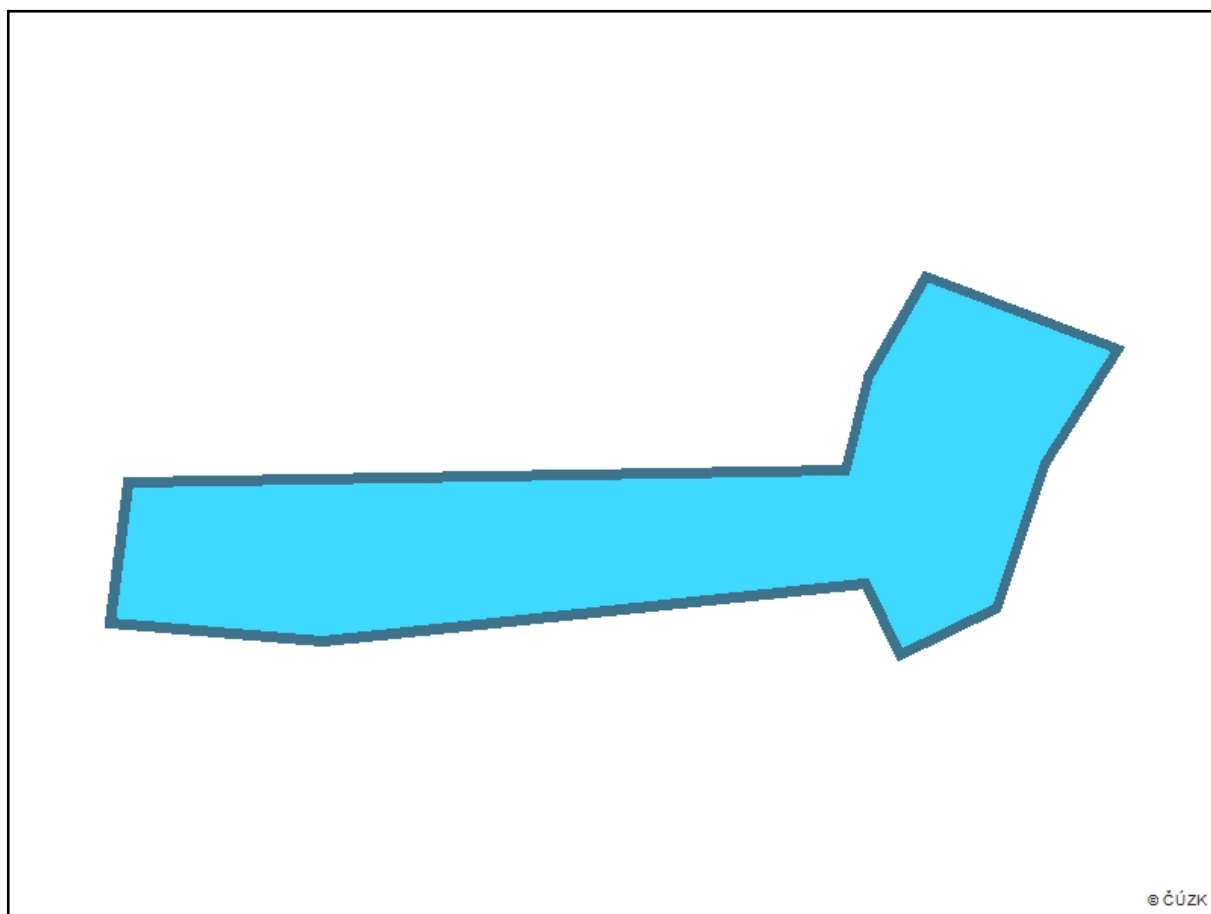
Platnost tohoto vyjádření je jeden rok od data vystavení, tj. do 15.02.2022

PIN: 3136

Úhradu částky za vyjádření provedte na účet Českých Radiokomunikací, a.s. Číslo účtu Českých Radiokomunikací, a.s. vč. variabilního symbolu naleznete na přiloženém Zjednodušeném daňovém dokladu.

Žádost č. j. UPTS/OS/267228/2021

Zájmové území



Poznámka: Upozorňujeme Vás, že toto stanovisko **NELZE** uplatnit pro umístění a provoz větrných elektráren.

Mgr. Veronika Mertová

Od: Lukáš Kubíček <lukas.kubicek@ktcz.eu>
Odesláno: pondělí 27. ledna 2020 15:14
Komu: 'Mgr. Veronika Mertová'
Předmět: RE: žádost o vyjádření k existenci inženýrských sítí na akci: Most 322-007, Modernizace silnice III-36018 Němčice

Dobrý den,

V k.ú. Němčice u České Třebové nevlastníme ani neprovozujeme SEK.

Lukáš Kubíček
Investiční oddělení

KABELOVÁ TELEVIZE CZ s.r.o.
Ruská 8
101 00 Praha 10
IČ: 48150029, DIČ: CZ48150029

Provozovna:
Nádražní 115
560 02 Česká Třebová

Tel.: +420 603 838 898
lukas.kubicek@ktcz.eu
www.ktcz.eu

From: Mgr. Veronika Mertová [mailto:mertova@mdsprojekt.cz]
Sent: Monday, January 27, 2020 3:08 PM
To: 'Lukáš Kubíček'
Subject: FW: žádost o vyjádření k existenci inženýrských sítí na akci: Most 322-007, Modernizace silnice III-36018 Němčice



Dobrý den,
na základě dnešního telefonického hovoru preposílám.
Předem moc děkuji.

S pozdravem a přáním hezkého dne,
Mgr. Veronika Mertová

MDS PROJEKT s.r.o.
Försterova č.p. 175
566 01 Vysoké Mýto

tel: +420 465 322 451
mob: +420 722 940 132
e-mail: mertova@mdsprojekt.cz

IČO: 274 87 938
DIČ: CZ 274 87 938

www.mdsprojekt.cz



Dobrý den,

naše projekční kancelář MDS projekt s.r.o. v současné době zpracovává projekt s názvem:
Modernizace silnice III-36018 **Němčice**
Chtěli bychom Vás požádat o vyjádření, zda se v dotčeném prostoru vyznačeném na přiložené situaci nenacházejí
zařízení ve Vaší správě. Pokud budou Vaše zařízení dotčena,
poprosíme Vás o informativní zakreslení.
Pokud máte k dispozici pro dané zájmové území trasu podzemních vedení v digitální formě, žádáme Vás o její
předání současně s vyjádřením.

Předem moc děkujeme za spolupráci.

S pozdravem a přáním hezkého dne,
Mgr. Veronika Mertová

MDS PROJEKT s.r.o.
Försterova č.p. 175
566 01 Vysoké Mýto

tel: +420 465 323 769
mob: +420 774 743 926
e-mail: mertova@mdsprojekt.cz

IČO: 274 87 938
DIČ: CZ 274 87 938

www.mdsprojekt.cz



Vyřizuje: Dundáček Petr

E-mail: petr.dundacek@t-mobile.cz

MDS projekt s.r.o.
Mgr. Veronika Mertová
Försterova č.p.175
56601 Vysoké Mýto

Naše značka: **E08522/21**

V Praze dne: **17.2.2021**

Vyjádření a stanovení podmínek pro udělení souhlasu s umístěním stavby v ochranném pásmu sítě technické infrastruktury (TI) společnosti T-Mobile Czech Republic a.s.

Vydané podle § 101 ZÁKONA Č. 127/2005 Sb., o elektronických komunikacích a o změně některých souvisejících zákonů (zákon o elektronických komunikacích – dále jen ZEK), ve znění pozdějších předpisů a §161 zákona č. 183/2006 Sb., o územním plánování a stavebním řádu (stavební zákon) či dle dalších příslušných právních předpisů

Věc: Modernizace silnice III-36018 Němčice

Stupeň: Prověření existence sítě

Na základě předložených projektových podkladů dáváme **souhlasné stanovisko k vydání Územního souhlasu / rozhodnutí (Stavebního povolení) a následně souhlas s realizací stavby.**

Dle předložených dokladů nedojde ke kolizi s technickou infrastrukturou společnosti **T-Mobile Czech Republic a.s.**

Toto stanovisko má platnost 1 rok.

Vydané stanovisko nelze prodloužit. Po uplynutí platnosti zadejte žádost o nové stanovisko.

T-Mobile
T-Mobile Czech Republic a.s.
Tomášova 2144/1
148 00 Praha 4
IČ 649 49 681, DIČ CZ64949681

.....
Ochrana sítí
Technologický úsek

V případě doplňujících dotazů vždy uvádějte v „Předmětu“ e-mailu číslo jednací.

Příloha č. 1

Rekapitulace žádosti o vyjádření k existenci sítě elektronických komunikací

Číslo žádosti: **E08522/21**
 Název stavby /akce: **Modernizace silnice III-36018 Němčice**
 Datum podání žádosti: **17.2.2021**
 Důvod žádosti: **Prověření existence sítě**
 Popis jiného důvodu žádosti: **existence sítí**
 Poznámka:

Žadatel

Firma / organizace: **MDS projekt s.r.o.**
 IČ: **27487938**
 DIČ:
 Kontaktní osoba: **Mgr. Veronika Mertová**
 Adresa: **Försterova č.p.175**
 Město / obec: **Vysoké Mýto**
 PSČ: **56601**
 Stát:
 E-mail: **mertova@mdsprojekt.cz**
 Telefonní číslo: **722940132**

Stavebník

Firma / organizace: **MDS projekt s.r.o.**
 Kontaktní osoba: **Mgr. Veronika Mertová**
 Adresa: **Försterova č.p.175**
 Město / obec: **Vysoké Mýto**
 PSČ: **56601**
 Stát:
 E-mail: **mertova@mdsprojekt.cz**
 Telefonní číslo: **722940132**

Stavba

Výška nad terénem (metry): **0 m**
 Projektant: **DiS. Miloš Bednář**
 Druh stavby: **Technická infrastruktura - elektrická síť, datová síť, veřejné osvětlení**
 Hodnota projektu: **1 mil. Kč**
 Měsíc zahájení stavby: **02/2021**
 Měsíc ukončení stavby: **04/2021**

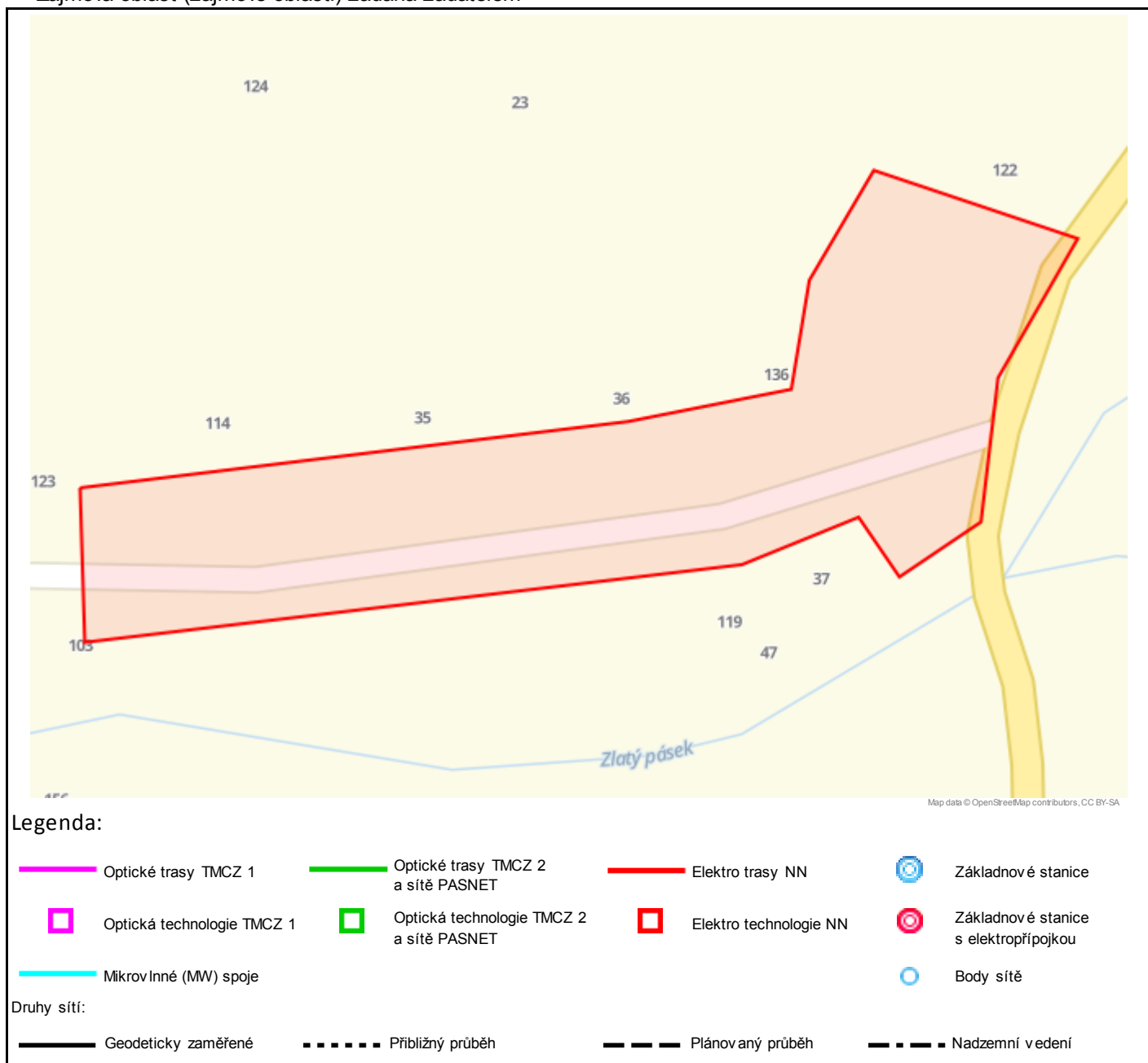
Odeslání stanoviska

E-mail: **mertova@mdsprojekt.cz**

Příloha č. 2

Situační plán

Zájmová oblast (zájmové oblasti) zadaná žadatelem



Geometrie zájmové oblasti (zájmových oblastí) žádosti ve formátu WKT a souřadnicovém systému S-JTSK. Zkopírováním textu lze geometrii zobrazit v jakémkoli softwaru podporujícím formát WKT.

POLYGON((-608600.906697425 -1081773.32734897,-608488.705560149 -1081772.3129206,-608455.036346288 -1081769.49517286,-608448.946031092 -1081747.93590525,-608433.449162481 -1081727.23299913,-608393.803286073 -1081745.58019409,-608413.025329122 -1081771.86242768,-608419.712548907 -1081800.51035708,-608437.421072608 -1081809.75058109,-608444.314497274 -1081796.79823547,-608468.939491001 -1081803.71949826,-608603.42404593 -1081804.56793189,-608600.906697425 -1081773.32734897))



MDS projekt s.r.o.
Mgr. Veronika Mertová
Försterova 175
566 01 Vysoké Mýto - Vysoké Mýto-Město

V Praze, 23.2.2021

Naše zn.: **210217-0751259847**

Věc: vyjádření k žádosti k akci "**Modernizace silnice III-36018 Němčice**"

Společnost Vodafone Czech Republic a.s. (dále jen „Vodafone“), se sídlem Praha 5, náměstí Junkových 2, IČ: 25788001, zapsaná dne 13.8. 1999 v obchodním rejstříku vedeném Městským soudem v Praze pod spisovou značkou B.6064 a společnost Vantage Towers, s.r.o. se sídlem Závěšova 502/5, Nusle, 140 00 Praha 4, zapsaná v obchodním rejstříku vedeném u Městského soudu v Praze pod sp. zn. C 330005, IČO: 09056009, DIČ: CZ09056009 zastoupená Vodafone na základě plné moci Vám sděluje, že dle Vámi podané žádosti ze dne **17.2.2021**, která je nedílnou součástí tohoto vyjádření,

souhlasí s realizací projektu.

Ve Vámi zadaném zájmovém území a v uvedené výšce (výška stavby: 0 m, výška jeřábu: 0 m) se nenachází žádné podzemní ani nadzemní vedení.

Platnost vyjádření je **1 rok** od data vydání. Vyjádření je platné pouze v rámci předmětného projektu a pro důvod vydání vyjádření stanovený žadatelem v žádosti.

Vyjádření pozbývá platnosti uplynutím doby platnosti, změnou rozsahu zájmového území i změnou důvodu vydání vyjádření uvedeného v žádosti, to vše v závislosti na tom, která ze skutečností rozhodná pro pozbytí platnosti tohoto vyjádření nastane nejdříve. Po skončení platnosti si musíte podat novou žádost na adrese <https://www.zadostovyjadeni.cz/vodafone/>.

S pozdravem

v.z. Nora Hlásenská
Vodafone Czech Republic a. s.
náměstí Junkových 2808/2
150 00 Praha 5

Tel.: 775012847
E-mail: nora.hlasenska1@vodafone.com


Vodafone Czech Republic a.s.
náměstí Junkových 2, 155 00, Praha 5
IČO: 25788001, DIČ: CZ25788001
tel.: 776 971 111, fax: 776 971 927
-60-

Seznam příloh/přiložených souborů:
Zadost_210217-0751259847.pdf



Žádost o vyjádření k existenci sítí č. 210217-0751259847

Identifikační údaje žadatele / stavebníka

Typ:	Právnícká osoba
IČO:	27487938
Firma:	MDS projekt s.r.o.
Titul:	Mgr.
Jméno:	Veronika
Příjmení:	Mertová
Telefon:	+420 722 940 132
E-mail:	mertova@mdsprojekt.cz

Adresa sídla/bydliště

Ulice:	Försterova
Č.p. (č.ev.) / č.o.:	175
Obec:	Vysoké Mýto - Vysoké Mýto-Město
PSČ:	56601

Důvod žádosti o vyjádření

Název stavby:	Modernizace silnice III-36018 Němčice
Typ stavby:	Stavba výšky do 10 m nad zemí
Stupeň žádosti:	Studie (předprojektový průzkum)
Popis stavby / doplňující informace:	existence IS
Podzemní stavba a zpevněná plocha:	Ano
Výška stavby:	0 m
Výška jeřábu:	0 m



Zájmové území

Kresba 1:



Dotčené KÚ:

Němčice u České Třebové (703001)

Datum: 17.2.2021

Zadáno: <https://www.zadostovyiadreni.cz/vodafone/>

Informace podle zákona č. 127/2005 Sb., o elektronických komunikacích, nařízením 2016/679 o ochraně fyzických osob v souvislosti se zpracováním osobních údajů a o volném pohybu těchto údajů a o zrušení směrnice 95/46/ES (obecné nařízení o ochraně osobních údajů) a dalšími souvisejícími právními předpisy.

Společnost Position s.r.o., se sídlem Londýnská 665/45, 120 00 Praha 2, IČ 26422816, zapsaná v obchodním rejstříku vedeném Městským soudem v Praze, oddíl C, vložka 81053 („Position“) a společnost Vodafone Czech Republic s., se sídlem nám. Junkovych 2808/2, 155 00 Praha 5, IČ 25788001, zapsaná v obchodním rejstříku vedeném Městským soudem v Praze, oddíl B, vložka 6064 („Vodafone“) Vás tímto informují, že shromážděné osobní údaje v rozsahu Vaše jméno, příjmení, bydliště, e-mailová adresa a telefonní číslo bude společnost Vodafone, jako správce, a společnost Position, jako zpracovatel, zpracovávat za účelem jejich použití při realizaci povinností v souvislosti se žádostí o stanovisko nebo vyjádření pro řízení podle zákona č. 183/2006 Sb., o územním plánování a stavebním řádu (stavební zákon), a to automatizovaným způsobem nebo v tištěné podobě s tím, že Vaše osobní údaje nebudou zpřístupněny jiným osobám.

Vaše osobní údaje poskytnete dobrovolně a tento souhlas můžete kdykoliv odvolat.

Podrobné informace o ochraně soukromí ve společnosti Vodafone, a to včetně uplatnění vašich práv subjektu údajů naleznete na webu <https://www.vodafone.cz/o-vodafone/ke-stazeni/ochrana-soukromi/>.

Obec Němčice

Němčice 107
561 18 Němčice
IČO: 279277

Telefon 461 610 113 Fax 461 610 113

E-mail: podatelna@uo.cz

E-mail: racek@uo.cz

E-mail: nemcice@uo.cz

www.orlicko-trebovsko.cz
www.litomysl.cz/mikroregion/
www.nemcice.uo.cz

MDS Projekt, s. r. o.
Försterova 175
566 01 Vysoké Mýto

Zapsáno do deníku: 12. 1. 2021 jako vlastní

Naše č. j.: 21/2021

Vyřizuje: Adéla Kadlecová

Počet listů: 1

Počet příloh / -/listů/-/

Počet svazků: -

Spisový znak: 052

Skartační znak: V 5

Místo a datum: V Němčicích 12. 1. 2021

Věc: Stanovisko k PD: „Modernizace silnice III/36018 Němčice“

Vážená paní Vostřelová,

s odvoláním na Vaši žádost Vám sděluji, že zastupitelstvo obce Němčice na svém zasedání dne 16. 12. 2020 schválilo předložený návrh projektové dokumentace na stavbu „Modernizace silnice III/36018 Němčice“.

Před zahájením prací v ochranných pásmech veřejného osvětlení, vodovodu, splaškové a dešťové kanalizace je třeba tyto sítě nejdříve vytyčit a ručně sondami zjistit jejich přesné umístění.

S pozdravem se těším na další spolupráci

OBEC NĚMČICE

Němčice 107

IČ: 00279277

DIČ: CZ00279277 ①

Ing. Josef Racek
starosta obce Němčice

Obecní úřad Němčice

Němčice 107

561 18 Němčice

IČ: 00279277, DIČ: CZ00279277

Telefon/fax 461 610 113 www.orlicko-třebovsko.cz

E-mail: racek@uo.cz www.litomysl.cz/mikroregion/

E-mail: nemcice@uo.cz www.uo.cz

E-mail: podatelna@uo.cz

MDS Projekt s. r. o.

Försterova 175

566 01 Vysoké Mýto

č.j.: 41/2021

naše zn.: 1/2021/KS/203.3/V5 vyřizuje: Kadlecová

V Němčicích 24. 1. 2021

ROZHODNUTÍ

Obecní úřad Němčice jako orgán ochrany přírody místně příslušný podle § 11 zákona č. 500/2004 Sb., správní řád, ve znění pozdějších předpisů (dále „správní řád“) a věcně příslušný podle § 76 odst. písm. a) zákona č. 114/1992 Sb., o ochraně přírody a krajiny, ve znění pozdějších předpisů (dále „zákon č. 114/1992 Sb.“), k povolování kácení dřevin podle § 8 odst. 1 zákona č. 114/1992 Sb. a k uložení náhradní výsadby podle § 9 zákona č. 114/1992 Sb. po provedeném řízení podle správního řádu vydává

povolení ke kácení

následujících dřevin rostoucích mimo les:

1. Jasan ztepilý, obvod kmene 160 cm ve výšce 130 cm nad zemí, rostoucí na pozemku p. p. 174/1 v k. ú. Němčice u České Třebové
2. Smrk ztepilý, obvod kmene 90 cm ve výšce 130 cm nad zemí, rostoucí na pozemku p. p. 174/4 v k. ú. Němčice u České Třebové
3. Smrk ztepilý, obvod kmene 90 cm ve výšce 130 cm nad zemí, rostoucí na pozemku p. p. 174/1 v k. ú. Němčice u České Třebové
4. Smrk ztepilý, obvod kmene 85 cm ve výšce 130 cm nad zemí, rostoucí na pozemku p. p. 174/4 v k. ú. Němčice u České Třebové

Přesná specifikace místa růstu uvedených dřevin je uvedena v zákresu, který je přílohou tohoto rozhodnutí.

Kácení uvedených dřevin se povoluje za následujících podmínek:

- kácení bude provedeno v období od 1.11. daného roku do 31.3. následujícího roku, tj. v období vegetačního klidu
- dřevní hmota je ponechána žadateli jako náhrada výdajů za kácení dřeviny

Účastníky řízení podle § 27 odst. 1 písm. a) správního řádu jsou:

- MDS Projekt s. r. o., Försterova 175, 566 01 Vysoké Mýto
- Obec Němčice, Němčice 107, 561 18 Němčice

Odůvodnění:

Obecní úřad Němčice (dále „úřad“) obdržel dne 9. 11. 2020 žádost firmy MDS Projekt s. r. o., Försterova 175, 566 01 Vysoké Mýto o povolení kácení dřevin z důvodu realizace projektu „Modernizace silnice III/36018“. Jedná se o kácení 1 ks listnatého stromu a 3 ks jehličnanů na p. p. 174/1 a 174/4 v k. ú. Němčice u České Třebové, ve vlastnictví obce Němčice. Doručením žádosti, tj. dne 9. 11. 2020 bylo zahájeno správní řízení o povolení kácení dřevin, v rámci kterého úřad ověřil, že předmětná žádost obsahuje veškeré náležitosti stanovené § 4 odst. 1 vyhlášky č. 189/2013 Sb. Úřad současně vymezil okruh účastníků řízení podle § 27 odst. 1 správního řádu, kterými jsou všichni vlastníci pozemků, na nichž předmětné dřeviny rostou. Dne 17. 12. 2020 úřad provedl místní šetření, při kterém ověřil správnost údajů o dřevinách uvedených v žádosti (foto). Dále úřad na místě vyhodnotil funkční a estetický význam předmětných dřevin, a to následovně. Stromy jsou sice v uspokojivém zdravotním stavu ale z důvodu připravované stavby „Modernizace silnice III/36018“ je jejich odstranění odůvodnitelné. Na základě údajů uvedených v žádosti úřad povolil kácení dřevin, jak je uvedeno ve výrokové části tohoto rozhodnutí.

S ohledem na zajištění ochrany volně žijících ptáků, pro které mohou být předmětné dřeviny hnízdním biotopem, úřad omezil dobu kácení na období vegetačního klidu, které je současně i mimohnízdním obdobím.

Úřad současně upozorňuje:

- že kácení dřevin je možno provést až po nabytí právní moci tohoto rozhodnutí, tj. po marném uplynutí odvolací lhůty všech účastníků řízení, resp. poté, co se všichni účastníci řízení vzdají práva podat odvolání;
- na nutnost provedení kácení v souladu se zásadami bezpečnosti
- toto rozhodnutí neřeší postup prací, ani přístup a pohyb na dotčených a sousedních pozemcích

Podmínky náhradní výsadby:

- Do jednoho roku od provedení kácení bude na dotčených pozemcích v k.ú. Němčice u České Třebové provedena náhradní výsadba 4 ks neovocných listnatých stromů stáří min. 3 roky a minimální výši 1,8m
- Po dobu 3 let od provedení náhradní výsadby bude vysazeným dřevinám zajištěna následná péče spočívající zejména v jejich dostatečné zálivce v období sucha, ochraně proti okusu a provádění pěstební prořezávky
- V případě úhynu dřeviny v období uložené následné péče bude tato uhynulá dřevina za stejných podmínek bezodkladně nahrazena novou dřevinou stejných parametrů.

Poučení:

Proti tomuto rozhodnutí lze v souladu s ust. § 81 a následujících správního řádu lze ve lhůtě do 15 dnů ode dne jeho doručení podat odvolání ke Krajskému úřadu Pardubického kraje, Komenského náměstí 125, 530 02 Pardubice, a to podáním učiněným u Obecního úřadu Němčice, orgánu ochrany přírody, který rozhodnutí vydal.

 Ing. Josef Racek
starosta obce Němčice

Městský úřad Litomyšl
odbor výstavby a územního plánování

J.E.Purkyně 918, 570 20 Litomyšl
tel.+420 461 653 333, IDDS:x4cbvs8, e-mail: podatelna@litomysl.cz

Sp.zn.:SZ MěÚ Litomyšl 080298/2020

Litomyšl, dne 11.12.2020

Č.j.: MěÚ Litomyšl 087281/2020

Vyřizuje: RNDr. Michala Vavřínová, tel.+420 461 653 355, e-mail: michala.vavrinova@litomysl.cz

ZÁVAZNÉ STANOVISKO

Odbor výstavby a územního plánování Městského úřadu Litomyšl, jako úřad územního plánování příslušný podle § 6 odst. 1 písm. e) zákona č. 183/2006 Sb., o územním plánování a stavebním řádu (stavební zákon), ve znění pozdějších předpisů (dále jen „stavební zákon“), a § 136 zákona č. 500/2004 Sb., správní řád, ve znění pozdějších předpisů (dále jen „správní řád“) po posouzení žádosti, kterou dne 9.11.2020 podal

MDS projekt s.r.o., IČO 27487938, Försterova č.p. 175, 566 01 Vysoké Mýto-Město,
(dále jen „žadatel“), ve věci záměru

Modernizace silnice III/36018 Němčice

na pozemku st. p. 104, parc. č. 1579/1, 1579/7, 170/1, 1579/8, 173, 174/4, 171/1, 178/2, 178/1, 174/1, 1698/2, 176/2, 1517/1, 1713/1, 1697/3, 156/5, 1719/3, 1496/1, 1615, 238, 156/4, 270 v katastrálním území Němčice u České Třebové vydává podle § 96b stavebního zákona a § 136 a § 149 odst. 1 a 2 správního řádu toto závazné stanovisko:

záměr je přípustný

z hlediska souladu s politikou územního rozvoje a s územně plánovací dokumentací a z hlediska uplatňování cílů a úkolů územního plánování.

Záměr obsahuje:

- Projektová dokumentace řeší opravu silnice III/36018.
- Jedná se o úsek dlouhý 155,45 m v centru obce. Na začátku a konci úseku bude v délce 2,0 m provedena obnova asfaltového krytu pro napojení na stávající asfaltové vrstvy.
- Projektová dokumentace řeší modernizaci stávající komunikace III/36018 v rozsahu úplné výměny konstrukce vozovky v tl. 540 mm. Výškově a směrově je návrh modernizace přizpůsoben stávajícímu stavu. Základní příčný sklon vozovky je navržen jako střechovitý 2,5% v konstantní šířce vozovky 5,5 m mezi obrubami, tzn. 2 x 2,75 m šířka jízdních pruhů s bezpečnostními odstupy 2 x 0,5 m.
- Od začátku úseku po km 0,050 projektového staničení je navržen jednostranný sklon vozovky doleva k obrubě realizované v rámci související akce "Chodník Němčice II/358". Podél této obruby srážkové vody z vozovky odváděny do stávající dešťové kanalizace v majetku obce.

Odůvodnění:

Záměr byl dne 9.11.2020 předložen orgánu územního plánování k vydání závazného stanoviska.

Orgán územního plánování přezkoumal záměr podle § 96b odst. 3 stavebního zákona a shledal, že je přípustný z hlediska souladu s politikou územního rozvoje a územně plánovací dokumentací a z hlediska uplatňování cílů a úkolů územního plánování.

Platná Politika územního rozvoje České republiky ani Zásady územního rozvoje Pardubického kraje záměr neřeší.

Záměr se dle platného územního plánu Němčice vydaného formou opatření obecné povahy č. 1/2010, které nabylo účinnosti 14.5.2010 a jeho změny č. 1 vydané formou opatření obecné povahy č. 1/2016, které nabylo účinnosti 8.10.2016, nachází v zastavěném území a je umístěn do funkčních ploch s označením "Plochy dopravní infrastruktury a technická infrastruktura", "Plochy smíšené obytné

venkovské", " Plochy občanského vybavení – veřejná infrastruktura, komerční zařízení (malá a střední), tělovýchovná a sportovní zařízení".

"Plochy dopravní infrastruktury". Jedná se o plochu, jejímž hlavním využitím je přeprava osob, nákladů; zařízení pro dopravu v klidu; přeprava energetických médií, informací; zásobování vodou, zneškodňování odpadních vod, zařízení pro vodní hospodářství; nakládání s odpady, a pro kterou je stanoveno toto přípustné využití: stabilizace ekosystémů, revitalizace krajiny.

"Plochy smíšené obytné venkovské ". Jedná se o plochu, jejímž hlavním využitím je bydlení a rodinná rekreace, a pro kterou je stanoveno toto přípustné využití: občanské vybavení kromě hřbitova. Podmíněně přípustné využití: drobné chovatelství, výroba, služby. Podmínky využití: negativní vlivy podmíněně přípustného využití nesmí nad míru přípustnou ovlivňovat využití hlavní. Podmínky prostorového uspořádání: Při výstavbě v zastavěném území a v plochách změn respektovat současnou prostorovou kompozici sídel s tím, že výšková hladina zástavby nesmí významně narušit krajinný ráz. Míra zastavitelnosti a výšková hladina zástavby ploch změn se navrhuje: smíšené obytné venkovské – do 40 %, výška max. 8,5 m. Inženýrské sítě umisťovat pod zem. Při výstavbě budov i výsadbě zeleně dbát na zachování tradičních výhledů a průhledů.

Plochy občanského vybavení – veřejná infrastruktura, komerční zařízení (malá a střední), tělovýchovná a sportovní zařízení" Jedná se o plochu, jejímž hlavním využitím je občanské vybavení (veřejná správa, zdravotní služby, sociální služby, péče o rodinu, kultura, obchod, služby, ubytování, stravování, tělovýchova a sport) a pro kterou je stanoveno toto přípustné využití: bydlení.

Podklady pro vydání závazného stanoviska:

- dokumentace zpracovaná Milošem Bednářem, DiS., MDS projekt s.r.o., Försterova č.p. 175, 566 01 Vysoké Mýto-Město, IČ 27487938, ČKAIT 1006109 v únoru 2020 pod zak.č. 2135-19-3,
- Politika územního rozvoje – schválena usnesením vlády České republiky č. 929 ze dne 20.7.2009, včetně její Aktualizace č. 1, 2, 3 a 5 schválené usnesením vlády České republiky č. 276 ze dne 15.4.2015, č. 629 ze dne 2.9.2019, č. 630 ze dne 2.9.2019 a č. 833 ze dne 17.8.2020,
- Zásady územního rozvoje Pardubického kraje (nabyly účinnosti 15.6.2010) včetně jejich Aktualizace č. 1, 2 a 3 (nabyly účinnosti dne 7.10.2014, 5.7.2019 a 12.9.2020),
- Územní plán Němčice vydaný formou opatření obecné povahy č. 1/2010, které nabylo účinnosti 14.5.2010 a jeho změna č. 1 vydaná formou opatření obecné povahy č. 1/2016, které nabylo účinnosti 8.10.2016,
- Územně analytické podklady ORP Litomyšl.

Závazné stanovisko platí 2 roky ode dne vydání. Závazné stanovisko nepozbývá platnosti,

- a) bylo-li na základě žádosti podané v době jeho platnosti vydáno územní rozhodnutí, společné povolení nebo jiné obdobné rozhodnutí podle jiného zákona a toto rozhodnutí nabylo právní moci,
- b) byla-li na základě návrhu veřejnoprávní smlouvy nahrazující územní rozhodnutí nebo společné povolení podaného v době jeho platnosti uzavřena veřejnoprávní smlouva a tato veřejnoprávní smlouva nabyla účinnosti, nebo
- c) nabyli-li právních účinků územní souhlas nebo společný územní souhlas anebo souhlas s provedením ohlášeného stavebního záměru vydaný k oznámení stavebního záměru učiněného v době platnosti závazného stanoviska.

Ing. Josef Filipi
vedoucí odboru výstavby
a územního plánování

Obdrží:

navrhovatelé (doručenka)

MDS projekt s.r.o., IDDS: kvrkudw

sídlo: Försterova č.p. 175, 566 01 Vysoké Mýto-Město

M ě s t s k ý ú ř a d L i t o m y š l

odbor životního prostředí, Bří Šťastných 1000, 570 20 Litomyšl

tel.: 461 653 333, fax.: 461 612 218, mail: podatelna@litomysl.cz, www.litomysl.cz

Č.j. MěÚ Litomyšl 080297/2020

SZ MěÚ Litomyšl 080297/2020/2 ZP/Jan/S

VYŘIZUJE : Jansová Zdislava

TELEFON: 461 653 423

E-MAIL: zdislava.jansova@litomysl.cz

DATUM: 2020-12-02

Žadatel: Správa a údržba silnic Pardubického kraje, Doubravice 98, 533 53 Pardubice

Odbor životního prostředí Městského úřadu Litomyšl v souladu s ustanovením § 154 zákona č. 500/2004 Sb., správní řád, v platném znění, vydává toto

souhrnné stanovisko odboru životního prostředí

na základě žádosti o vyjádření ze dne 9.11.2020 k záměru „**Modernizace silnice III/36018, Němčice**“. Stavbou budou dotčeny pozemky p.č. 1579/1, 1579/7, 170/1, 1579/8, 173, 174/4, 171/1, 178/2, 178/1, 174/1, 1698/2, 176/2, 1517/1, 1713/1, 1697/3, 156/5, 1719/3, 1496/1, 1615, 104, 238, 156/4 a 270 v k.ú. Němčice u České Třebové. Po prošetření předložených podkladů odbor životního prostředí MěÚ Litomyšl vydává toto stanovisko:

-z hlediska vodního hospodářství (Ing. Dufek)

- bez připomínek

-z hlediska lesního hospodářství a myslivosti (Ing. Havranová)

-bez připomínek

- z hlediska ochrany přírody a rybářství (Mgr. Laška)

- **Upozorňujeme na ochranu dřevin rostoucích mimo les (ust. § 7 odst. 1 zákona č. 114/1992 Sb.). Stavbu je nutné realizovat stavbu v souladu s Českou technickou normou ČSN 83 9061 Technologie vegetačních úprav v krajině – Ochrana stromů, porostů a vegetačních ploch při stavebních pracích bodu 4.10.1 všeobecných podmínek ochrany kořenového prostoru při výkopech rýh nebo stavebních jam, **nebudou v žádném případě výkopy prováděny v kořenové zóně, což je kruhová plocha kolem stromu, jejíž poloměr se rovná čtyřnásobku obvodu kmene**, nejméně však činí 2,5 m, ideální vzdálenost je pak deseti násobek průměru kmene dřeviny. V kořenovém prostoru stromů (plocha půdy pod korunou stromu rozšířená do stran o 1,5 m) se nesmí mimo výjimečné případy hloubit rýhy a stavební jámy. Případné hloubení výkopů v tomto **prostoru musí být provedeno ručně a nesmí při něm být přerušeny kořeny o průměru větším než 2 cm**, ostatní lze přerušit pouze ostrým řezem a řezná místa zahladit. Pokud budou kořeny o průměru větším než 2 cm přerušeny nebo poškozeny, je nutno je ošetřit prostředky na ošetření ran, stejně tak i ostatní mechanická poškození. Odhalené kořeny budou ochráněny před vysycháním, příp. mrazem.**

Dále Vás Upozorňujeme, že podle § 8 odst. 6 zákona č. 114/1992 Sb., o ochraně přírody a krajiny v platném znění (dále jen zákona) je ke kácení dřevin pro účely stavebního záměru povolovaného

v územním řízení, v územním řízení s posouzením vlivů na životní prostředí, ve společném územním a stavebním řízení nebo společném územním a stavebním řízení s posouzením vlivů na životní prostředí nezbytné závazné stanovisko orgánu ochrany přírody (OÚ Němčice). Pokud stavba nepodléhá žádnému z výše uvedených aktů stavebního či jiného úřadu, je ke kácení dřevin rostoucích mimo les je podle § 8 odst. 1 zákona nutné získat povolení od příslušného obecního úřadu (OÚ Němčice). Povolení ke kácení není třeba pro dřeviny nedosahující obvodu 80 cm či souvislé plochy zapojených porostů do 40 m² a pro ovocné dřeviny rostoucí na pozemcích v zastavěném území evidovaných v katastru nemovitostí jako druh pozemku zahrada a jiná plocha se způsobem využití zeleň, za předpokladu, že tyto nejsou součástí významného krajinného prvku nebo stromořadí (souvislá řada nejméně 10 dřevin s pravidelnými rozestupy).

- z hlediska ochrany ZPF (p. Jansová)

- bez připomínek

- z hlediska odpadového hospodářství (Ing. Pandulová)

- Vydáno samostatné závazné stanovisko č.j. MěÚ Litomyšl 083219/2020 dne 23.11.2020.

- z hlediska ochrany ovzduší (Ing. Pandulová)

- bez připomínek

Předložená žádost byla posouzena z hledisek zájmů chráněných těmito předpisy:

- zákonem 254/2001 Sb., o vodách v platném znění
- zákonem 289/1995 Sb., o lesích v platném znění
- zákonem 449/2001 Sb., o myslivosti v platném znění
- zákonem 334/1992 Sb., o ochraně zemědělského půdního fondu v platném znění
- zákonem 114/1992 Sb., o ochraně přírody a krajiny v platném znění
- zákonem 99/2004 Sb., o rybářství v platném znění
- zákonem 201/2012 Sb., o ochraně ovzduší v platném znění
- zákonem 185/2001 Sb., o odpadech v platném znění

Toto vyjádření k výše uvedenému záměru není rozhodnutím ve smyslu správního řádu, a proto se nelze proti němu odvolat, nenahrazuje závazná stanoviska dotčených orgánů ve smyslu § 149, odst. 1 správního řádu, popřípadě jejich vyjádření a rozhodnutí podle zvláštních zákonů.

Ing. Olga Paclíková
vedoucí odboru životního prostředí

v zastoupení
Zdislava Jansová
referent odboru

Městský úřad Litomyšl
odbor životního prostředí

Bří Šťastných 1000, 570 20 Litomyšl

Č.j.: MěÚ Litomyšl 083219/2020

Litomyšl 2020-11-23

SZ MěÚ Litomyšl 083219/2020/02 ZP/Pan

Vyřizuje: Ing. Alexandra Pandulová

Telefon: 461 653 424

Obdrží:

MDS projekt s.r.o.

Försterova 175

566 01 Vysoké Mýto

ZÁVAZNÉ STANOVISKO

Městský úřad Litomyšl, odbor životního prostředí, jako správní orgán věcně a místně příslušný podle ustanovení § 61 odst. 1 písm. c) a § 66 odst. 1 zákona č. 128/2000 Sb., o obcích, v platném znění, ustanovení § 79 odst. 4 zákona č. 185/2001 Sb., o odpadech a o změně některých dalších zákonů, v platném znění (dále jen zákon o odpadech) a ustanovení § 149 odst. 1 zákona č. 500/2004 Sb., správní řád, a orgán podle § 4 odst. 2 písm. a) zákona č. 183/2006 Sb., o územním plánování a stavebním řádu, v platném znění

souhlasí

se stavebním záměrem „**Modernizace silnice Němčice III/36018**“, investora: Správa a údržba silnic Pardubického kraje, Doubravice 98, 533 53 Pardubice, IČ 00085031, za níže uvedených podmínek.

Předložený záměr řeší opravu silnice třetí třídy v centru obce Němčice v délce 155,45 m v rozsahu úplné výměny konstrukce vozovky v tl. 540 mm.

Podmínky závazného stanoviska pro realizaci stavebního záměru:

O odpadech vznikajících při stavebních pracích a způsobu jejich využití nebo odstranění bude vedena průběžná evidence, kterou stavebník spolu s doklady, prokazujícími nakládání s odpady, předloží po ukončení prací MěÚ Litomyšl, OŽP.

Toto závazné stanovisko se vydává k řízení podle zákona č. 183/2006 Sb., o územním plánování a stavebním řádu, v platném znění.

Odůvodnění

Městský úřad Litomyšl, odbor životního prostředí, obdržel dne 9.11. 2020 žádost o vydání závazného stanoviska podle § 79 odst. 4 zákona o odpadech k záměru „Modernizace silnice Němčice III/36018“, investor: Správa a údržba silnic Pardubického kraje, Doubravice 98, 533 53 Pardubice, IČ 00085031. K žádosti byla přiložena projektová dokumentace zpracovaná firmou MDS projekt s.r.o., Försterova 175, 566 01 Vysoké Mýto, IČ 27487938.

Uvedené podmínky pro realizaci stavebního záměru jsou stanoveny v souladu s platnou legislativou odpadového hospodářství a vychází ze zákona o odpadech, jeho prováděcích právních předpisů – vyhl. MŽP č. 383/2001 Sb., o podrobnostech nakládání s odpady, č. 93/2016 Sb., o Katalogu odpadů.

Městský úřad Litomyšl, odbor životního prostředí jako dotčený orgán podle ustanovení § 4 odst. 2 stavebního zákona a § 79 odst. 4 zákona o odpadech posoudil žádost o přiložené doklady z hlediska jejich souladu s povinnostmi vyplývajícími ze zákona o odpadech a jeho prováděcích předpisů.

V předložené projektové dokumentaci je uvedeno zařazení odpadů a popsány způsoby nakládání s odpady, které jsou v souladu se zákonem o odpadech, proto vydal orgán odpadového hospodářství souhlasné závazné stanovisko.

Obsah závazného stanoviska je závazný pro správní orgán, který vydá v dané věci rozhodnutí podle zvláštních právních předpisů (z.č. 183/2006 Sb., o územním plánování a stavebním řádu).

Poučení

Proti tomuto závaznému stanovisku se nelze samostatně odvolat. Opravné prostředky lze proti němu uplatnit pouze v režimu ustanovení § 149 odst. 4,5 a 6 správního řádu.

Ing. Olga Paclíková
Vedoucí odboru životního prostředí



KUPAX00VXL7Y



**Krajský úřad
Pardubického kraje**
ODSH - oddělení silničního hospodářství a dopravní obslužnosti

Váš dopis zn.:

Ze dne:

Číslo jednací: KrÚ 84218/2020

Spisová značka: SpKrÚ 82974/2020 ODSH OSH

Vyřizuje: Ing. Nicola Gregorová

Telefon: 466026867

E-mail: nicola.gregorova@pardubickykraj.cz

Mobil:

Fax:

MDS PROJEKT s.r.o.

Datum: 13.11.2020

Vyjádření k projektové dokumentaci – „Modernizace sil. III/36018 Němčice“.

Krajský úřad Pardubického kraje, odbor dopravy a silničního hospodářství, který je příslušným dopravním úřadem ve smyslu ustanovení § 34 odst. 1 písm. b) zákona č. 111/1994 Sb., o silniční dopravě, ve znění pozdějších předpisů, bere na vědomí projektovou dokumentaci „Modernizace sil. III/36018 Němčice“.

K výše uvedené dokumentaci sdělujeme, že:

- plánovaná rekonstrukce komunikace může ovlivnit veřejnou autobusovou dopravu. Konkrétně se jedná o linku 680901 (dopravce ČSAD Ústí nad Orlicí, a.s.),
- dle informací v projektové dokumentaci bude autobusům umožněn průjezd,
- před zahájením samotné realizace stavby však bude dopravnímu úřadu včas podána žádost k uzavírce dané komunikace a to ve lhůtě min. 30 dní předem.

Vyjádření bylo projednáno s technologem dopravní obslužnosti Pardubického kraje (s ing. Krpatovou).

Žadatel má za povinnost včas podat žádost z důvodu omezení provozu.



Otisk úředního razítka

Ing. Ladislav Umbran
vedoucí odboru dopravy a silničního hospodářství



Pomáhat a chránit

KRAJSKÉ ŘEDITELSTVÍ POLICIE PARDUBICKÉHO KRAJE

Územní odbor Ústí nad Orlicí
Dopravní inspektorát

Č. j. KRPE-84165-1/ČJ-2020-171106

Ústí nad Orlicí 25. listopadu 2020
Počet stran: 2MDS projekt s.r.o.
Försterova č.p. 175
566 01 Vysoké Mýto**Modernizace silnice III/36018 Němčice - stanovisko**

Na Krajské ředitelství policie Pardubického kraje, Územní odbor Ústí nad Orlicí, Dopravní inspektorát byla dne 10.11.2020 doručena Vaše žádost o stanovisko. Dopravní inspektorát Policie ČR Ústí nad Orlicí jako orgán státní správy ve věcech bezpečnosti a plynulosti silničního provozu na pozemních komunikacích ve smyslu ust. § 2 zákona č. 273/2008 Sb., o Policii České republiky, ve znění pozdějších předpisů, ve smyslu § 1 zákona č. 12/1997 Sb., o bezpečnosti a plynulosti silničního provozu, s odkazem na ust. § 124 odst. 1 odst. 11 písm. e) zákona č. 361/2000 Sb., o provozu na pozemních komunikacích a o změnách některých zákonů, v platném znění

S O U H L A S Í

dle § 16 odst. 2 písm. b) zákona č. 13/1997 Sb., o pozemních komunikacích s předloženou projektovou dokumentací pro společné územní řízení a stavební povolení na akci: „Modernizace silnice III/36018 Němčice“, při dodržení těchto podmínek:

1) Pokud při umístění inženýrských sítí a jiných nadzemních nebo podzemních vedení všeho druhu v silničním pozemku, na něm nebo mostních objektech dojde k užití komunikací jiným než obvyklým způsobem, nebo účelům a může-li při tom dojít k ovlivnění bezpečnosti a plynulosti silničního provozu, bude zhotovitelem předložena žádost závazného stanoviska k provádění stavebních prací dle § 25 odst. 6 písm. d) zákona č. 13/1997 Sb., o pozemních komunikacích.

2) Návrh stanovení místní nebo přechodné úpravy projedná ve smyslu ust. § 77 odst. 3 výše uvedeného zákona č. 361/2000 Sb., se zdejší součástí Policie ČR silniční správní orgán. Vždy bude k písemné žádosti předložen grafický návrh trvalého dopravního značení.

3) Před instalací trvalého dopravního značení - před kolaudací - bude provedena inspekční prohlídka na místě stavby a porovnána odsouhlasená situace pro stavební povolení s aktuálním stavem po výstavbě komunikací. DI PČR si vyhrazuje právo návrhu případných změn

Tvardkova 1191
562 27 Ústí nad Orlicí

www.policie.cz

Tel.: 974 580 250
E-mail: epodatelna.policie@pcr.cz
ID DS: ndihp32

odsouhlaseného trvalého dopravního značení s ohledem na aktuální dopravní situaci v místě prováděné stavby, aktuální legislativu nebo reakci na případnou změnu projektu před dokončením stavby.

Pokud budou výše uvedené podmínky splněny, lze konstatovat, že stavba bude odpovídat obecným požadavkům na bezpečnost a plynulost provozu na pozemních komunikacích.

Zpracoval:
por. Jiří Kaplan, DiS.
974580258

npor. Ing. Pavel Mikulecký
komisař, vedoucí DI



Pomáhat a chránit

KRAJSKÉ ŘEDITELSTVÍ POLICIE PARDUBICKÉHO KRAJE

Územní odbor Ústí nad Orlicí
Dopravní inspektorát

Č. j. KRPE-84165-2/ČJ-2020-171106

Ústí nad Orlicí 25. listopadu 2020
Počet stran: 1MDS projekt s.r.o.
Försterova č.p. 175
566 01 Vysoké Mýto**Modernizace silnice III/36018 Němčice - závazné stanovisko**

Na Krajské ředitelství policie Pardubického kraje, Územní odbor Ústí nad Orlicí, Dopravní inspektorát byla dne 10.11.2020 podána žádost. Toto podání bylo vyhodnoceno jako žádost o závazné stanovisko Policie ČR ve smyslu § 10 odst. 4 písm. a, b) zákona č. 13/1997 Sb., o pozemních komunikacích, v úplném znění pozdějších předpisů. Policie ČR, Krajské ředitelství policie Pardubického kraje, Územní odbor Ústí nad Orlicí, Dopravní inspektorát **S O U H L A S Í** se stavebními úpravami křižovatky a sjezdů vyprojektovanými v rámci akce: "Modernizace silnice III/36018 Němčice". Lze konstatovat, že stavební úpravy odpovídají obecným požadavkům na bezpečnost a plynulost provozu na pozemních komunikacích.

Zpracoval:
por. Jiří Kaplan, DiS.
974580258npor. Ing. Pavel Mikulecký
komisař, vedoucí DI

Jiří Kaplan, DiS.

25.11.2020 08:24:00

Digitálně podepsal:

Jiří Kaplan, DiS.
POLICIE ČESKÉ REPUBLIKY

Důvod: Z rozkazu

www.policie.cz

Tvardkova 1191
562 27 Ústí nad OrlicíTel.: 974 580 250
E-mail: epodatelna.policie@pcr.cz
ID DS: ndihp32

MDS projekt s.r.o.**Forsterova 175****Vysoké Mýto****566 01****ID: kvrkudw**

VÁŠ DOPIS ZN.

ČÍSLO JEDNACÍ
LCR953/008164/2020SPISOVÁ ZNAČKA
731DATUM
27.11.2020VYŘIZUJE
HromádkaTELEFON
956 953 241GSM
724 523 998

FAX

E-MAIL
libor.hromadka@lesycr.czVyjádření správce drobného vodního toku
Zlatý pásek č.h.p.: 1-03-02-035 IDVT: 10185437 ř.km 1,500-1,550**Věc: „Modernizace silnice III/36018 Němčice“****Zpracovatel PD: MDS projekt s.r.o., Vysoké Mýto stupeň PD: DUSP****Investor: Pardubický kraj, SÚS Pardubického kraje**

Lesy České republiky, s.p., Správa toků - oblast povodí Labe se sídlem v Hradci Králové, správci DVT Zlatý pásek, souhlasí s modernizací silnice III/36018 v místě napojení na modernizovaný úsek II/358 za předpokladu, že budou dodrženy následující podmínky:

- stavba bude umístěna a realizována dle předložené dokumentace mimo vodní tok,
- realizace stavby bude probíhat v souladu se zněním zákona č.254/2001 Sb., o vodách a změně některých zákonů ve znění pozdějších předpisů, v platném znění,
- při výstavbě nedojde k ohrožení kvality vody ve vodoteči, tzn., voda nebude znečištěna stavebním odpadním materiálem a ropnými látkami z případné mechanizace,
- při provádění stavebních prací nebude dotčen vodní tok, na přilehlých pozemcích nebude skladován žádný stavební materiál, který by mohl být splaven do koryta toku při zvýšených průtocích či vydatných srážkách,
- vlastník stavby bude vykonávat povinnosti dle zákona o vodách č.254/2001 Sb. v platném znění,



LESY ČESKÉ REPUBLIKY, S. P., SPRÁVA TOKŮ - OBLAST POVODÍ LABE

Přemyslova 1106/19, Nový Hradec Králové, 500 08 Hradec Králové, tel. +420 956953111, fax +420 495262391, ost53@lesycr.cz, ID DS:e8jcfsn

- v případě dotčení pozemkových parcel ve vlastnictví ČR s právem hospodařit pro Lesy ČR, s.p. požadujeme před vydáním rozhodnutí majetkoprávně vypořádat.

Toto vyjádření platí 2 roky ode dne vydání.

S pozdravem



Ing. Tomáš Sajdl
Lesy České republiky, s.p.
vedoucí Správy toků-oblast povodí Labe



Lesy České republiky, s.p., se sídlem Přemyslova 1106/19, Nový Hradec Králové, Hradec Králové, PSČ 500 08
Spisová značka AXII 540 vedená u rejstříkového soudu v Hradci Králové, IČ: 42196451, DIČ: CZ42196451
Lesy České republiky, s.p., jsou držitelem osvědčení o účasti v certifikaci lesů, loga PEFC (08-2101/0001) a certifikátu C-o-C.



Státní podnik Lesy České republiky, s.p., zachovává nulovou toleranci k jakémukoli nelegálnímu jednání a dodržuje maximální transparentnost, legalitu a etiku. Součástí firemní kultury státního podniku Lesy České republiky, s.p., je Criminal compliance program (viz www.lesycr.cz), který stanoví zásady a pravidla jednání zaměstnanců či jiných osob jednajících za státní podnik Lesy České republiky, s.p. (dále jen „zaměstnanec“). Každý zaměstnanec má povinnost oznámit jakékoli podezřelé či nelegální jednání. Každý zaměstnanec má povinnost oznámit jakékoli případy, kdy je jednání zaměstnance v rozporu s Criminal compliance programem, nelze je považovat za jednání v rámci nebo v zájmu státního podniku Lesy České republiky, s.p. Takové jednání lze oznámit, a to i anonymně způsoby uvedenými na webových stránkách. **67**

www.lesycr.cz

KRAJSKÁ HYGIENICKÁ STANICE PARDUBICKÉHO KRAJE SE SÍDLEM V PARDUBICÍCH

Správa a údržba silnic Pardubického kraje
Doubravice 98
533 53 Pardubice

Váš dopis zn./ze dne:
10.11.2020

Naše číslo jednací:
KHSPA 25700/2020/HOK-Sy

Vyřizuje:
Báčová

Svitavy dne:
10.12. 2020

Závazné stanovisko

Na žádost projektanta: MDS projekt s.r.o., Försterova 175, 566 01 Vysoké Mýto, IČ: 274 87 938, která na základě předložené plné moci zastupuje investora: Správa a údržba silnic Pardubického kraje, IČ: 000 85 031, Doubravice 98, Pardubice 533 53, o vydání závazného stanoviska k projektové dokumentaci pro společné územní řízení a stavební povolení (DUSP) na akci: „**Modernizace silnice III/36018 Němčice**“ v k.ú. Němčice u České Třebové, doručené dne 10.11.2020, posoudila Krajská hygienická stanice Pardubického kraje se sídlem v Pardubicích (dále jen „KHS“) místně a věcně příslušný dotčený správní úřad podle § 82 odst. 1 a 2 písm. i) ve spojení § 77 odst. 1 zákona č. 258/2000 Sb., o ochraně veřejného zdraví a o změně některých souvisejících zákonů, ve znění pozdějších předpisů a § 4 odst. 2, písm. a) zákona č. 183/2006 Sb., o územním plánování a stavebním řádu, ve znění pozdějších předpisů (dále jen „stavební zákon“), předloženou žádost.

Po zhodnocení souladu předložené projektové dokumentace s požadavky předpisů v oblasti ochrany veřejného zdraví vydává KHS v souladu s § 149 odst. 1 zákona č. 500/2004 Sb., správní řád, toto závazné stanovisko:

S projektovou dokumentací pro územní řízení a stavební povolení (DUSP) na akci:
„Modernizace silnice III/36018 Němčice“ v k.ú. Němčice u České Třebové,
s o u h l a s í.

O d ů v o d n ě n í:

Předloženou projektovou dokumentaci - „**Modernizace silnice III/36018 Němčice**“ v k.ú. Němčice u České Třebové, zpracoval projektant: MDS projekt s.r.o., Försterova 175, 566 01 Vysoké Mýto, IČ: 274 87 938, osoba s autorizací – Miloš Bednář, DiS č. a. 1006109, na základě žádosti investora: Správa a údržba silnic Pardubického kraje, IČ: 000 85 031, Doubravice 98, Pardubice 533 53, zakázka č. 2135-19-3, paré neuvedeno, datum 02/2020.

Projektová dokumentace řeší modernizaci silnice III/36018 v délce 155,45 m v rámci jednoho stavebního objektu SO 121 - Silnice III/36018. Stávající vozovka s krytem z hutněných asfaltových vrstev vykazuje známky poruch a nerovností, které zhoršují sjízdnost komunikace, bezpečné užívání a jízdní komfort na komunikaci. Stavba se nachází v zastavěném území v intravilánu obce Němčice, v blízkosti silnice II/358. Okolí je tvořeno zástavbou staveními rodinného charakteru a přilehlým areálem základní školy. Začátek úseku ev. km 1,165, liniového staničení silnice III/36018 = km 0,000 00 lokálního staničení akce. Konec úseku ev. km 1,320 45 liniového staničení silnice III/36018 = km 0,155 45 lokálního staničení akce. Projektová dokumentace řeší modernizaci stávající komunikace III/36018 v rozsahu úplné výměny konstrukce vozovky v tl. 540 mm. Výškově a směrově je návrh modernizace přizpůsoben stávajícímu stavu. Základní příčný sklon vozovky je navržen jako

střechovitý 2,5 % v konstantní šířce vozovky 5,5 m mezi obrubami, tzn. 2x2,75 m šířka jízdních pruhů s bezpečnostními odstupy 2x0,5 m. Jedná se tedy o kategorii dvoupruhové místní komunikace MO2 6,5/30. Postup stavebních prací rekonstrukce silnice, bude přizpůsoben postupu stavebních prací akce „CHODNÍK NĚMČICE II/358“. Stavba bude mít vliv na okolní pozemky a přilehlý chodník před areálem základní školy. Pokud nedojde současně k realizaci související akce Chodník II/358 Němčice, dojde v rámci dočasného záboru k výškové a směrové úpravě obrub stávajícího chodníku před školou a k předláždění jeho krytu. Před výjezdem z účelové komunikace od mateřské školky, dojde z důvodu bezpečného vyjíždění vozidel, k rozšíření vozovky. Předmětné rozšíření bude mít vliv na vedlejší pozemky, které budou stavbou trvale dotčeny. Základní příčné uspořádání komunikace je se šířkou jízdních pruhů 2x2,5 m s krajnicemi š. 0,5 m a se základním střechovitým příčným sklonem vozovky. Odvodnění povrchu komunikace je řešeno systémem podélných a příčných sklonů do přilehlé zeleně nebo podél obrub do stávajícího odvodňovacího systému v podobě dešťové kanalizace v majetku a ve správě obce Němčice. Odvodnění silniční pláň bude zajištěno podélným drenážním trativodem DN 150 s vyústěním do stávající dešťové kanalizace nebo s napojením do drenážního trativodu v oblasti křižovatky se silnicí III realizovaného v rámci související akce "MODERNIZACE SILNICE II/358 LITOMYŠL-ČESKÁ TŘEBOVÁ". Jedná se o dočasný stavební objekt, který řeší převedení dopravy po objízdných trasách během realizace modernizace silnice III/36018. Vzhledem k relativně krátkému úseku modernizace (155 m), bude autobusová doprava a vozidla složek záchranného systému převáděna přes staveniště tedy přes uzavřený úsek silnice III/36018. Objízdna trasa bude pro veškerou dopravu obousměrně vedena po silnicích II/358, I/35 a II/360 přes Litomyšl. Objízdne trasy budou značeny pouze pomocí přechodného svislého dopravního značení, a to pomocí dopravních značek IS 11a, IS 11b, IP22, IP10a, E3a, E13, B1, Z2. Před zahájením stavebních prací musí být v dostatečné vzdálenosti před začátkem a za koncem úseku (cca. 600 m mimo obec, cca. 100 m v obci) umístěno tzv. „Zařízení předběžné výstrahy uvádějící provozní informace.“ Tzn., že bude osazena informativní cedule o charakteru stavby a výstražná dopravní značka IP22 s nápisem „POZOR – SILNICE III/36018 Němčice-UZAVŘENA“. Stavebními úpravami se nemění stávající příjezdové komunikace, stávající zpevněné plochy a stávající sjezdy z komunikace ke stávajícím objektům.

S odpady bude nakládáno v souladu s ustanoveními zákona č. 185/2001 Sb., o odpadech a jeho prováděcími předpisy.

Předložená dokumentace není v rozporu s požadavky na ochranu veřejného zdraví, stanovenými zákonem č. 258/2000 Sb., ve znění pozdějších předpisů a jeho prováděcími předpisy a nařízením vlády č. 272/2011 Sb., o ochraně zdraví před nepříznivými účinky hluku a vibrací, ve znění pozdějších předpisů.

Ing. Jitka Kubešová, DiS.
vedoucí oddělení
hygieny obecné a komunální

Rozdělovník:

1x MDS projekt s.r.o., Försterova 175, 566 01 Vysoké Mýto
2x KHS



Hasičský záchranný sbor Pardubického kraje

územní odbor Svitavy Olbrachtova 37, 568 02 Svitavy

č.j. : HSPA-24 -447 /2020 Značka : PS - 149 /LI/ Ln

PID : HZSEX0051VQQ

Adresa žadatele :

MDS PROJEKT s.r.o.

Försterova 175

566 01 Vysoké Mýto

Vyřizuje : por. Ing. Jiří Lněnička tel : 950 575 154

Svitavy : 27. listopadu 2020

Počet listů : 1

Počet příloh : 0

e-mail: jiri.lnenicka@pak.izscr.cz

ZÁVAZNÉ STANOVISKO DOTČENÉHO ORGÁNU NA ÚSEKU POŽÁRNÍ OCHRANY

Název stavby: Modernizace silnice Němčice III/36018

Místo stavby : par. č. 1579/1, 1579/7, 170/1, 1579/8, 173, 174/4, 171/1, 178/2, 178/1, 174/1, 1698/2, 176/2, 1517/1, 1713/1, 1697/3, 156/5, 1719/3, 1496/1, 1615, st. 104, 238, 156/4, 270, k.ú. Němčice u České Třebové

Stavebník: Správa a údržba silnic Pardubického kraje, Doubravice 98, 533 33 Pardubice

Předložená dokumentace : pro společné územní rozhodnutí a stavební povolení

Zpracovatel PBŘ: Miloš Bednář, DiS., ČKAIT 1006109

PBŘ ze dne : 10/2020 - *součást souhrnné technické zprávy*

Hasičský záchranný sbor Pardubického kraje jako věcně a místně příslušný dotčený orgán na úseku požární ochrany dle ustanovení § 7 odst. 4 zákona č. 320/2015 Sb. o Hasičském záchranném sboru České Republiky a o změně některých zákonů (zákon o hasičském záchranném sboru), ve znění zákona 183/2017Sb., a dle ustanovení § 26 odst. 2 písm. b) a ustanovení § 31 odst. 1 písm. b) zákona č. 133/1985 Sb., o požární ochraně, ve znění pozdějších předpisů (dále jen „zákon o požární ochraně“), posoudil v rozsahu níže uvedených podkladů výše uvedenou dokumentaci předloženou dne 10. 11. 2020 a vydává k ní v souladu s ustanovením § 31 odst. 3 zákona o požární ochraně a dále dle ustanovení § 149 odst. 1 zákona č. 500/2004 Sb., správní řád, ve znění pozdějších předpisů,


SOUHLASNÉ ZÁVAZNÉ STANOVISKO.

Odůvodnění:

HZS Pardubického kraje, územní odbor Svitavy vycházel při vydání závazného stanoviska z těchto podkladů:

- Požárně bezpečnostní řešení (zpracovatel: Miloš Bednář, DiS., ČKAIT 1006109, datum: 10/2020).
- Výkres koordinační situace (zpracovatel: Miloš Bednář, DiS., ČKAIT 1006109, datum: 2/2020).

Posouzením předložené projektové dokumentace dle ustanovení § 46 odst. 1 vyhlášky č. 246/2001 Sb., o stanovení podmínek požární bezpečnosti a výkonu státního požárního dozoru (vyhláška o požární prevenci), ve znění vyhlášky č. 221/2014 Sb. v rozsahu výše uvedených podkladů, dospěl HZS Pardubického kraje k závěru, že požárně bezpečnostní řešení splňuje obsahové náležitosti dle ustanovení § 41 vyhlášky o požární prevenci. Z obsahu posouzeného požárně bezpečnostního řešení vyplývá, že jsou splněny technické podmínky požární ochrany kladené na danou stavbu vyhláškou č. 23/2008 Sb., o technických podmínkách požární ochrany staveb, ve znění vyhlášky č. 268/2011 Sb.



.....
por. Ing. Jiří Lněnička
komisař – pracoviště prevence

zřizované Pardubickým krajem

MDS projekt, s.r.o.
Försterova 175
566 01 Vysoké Mýto

č.j. RML/947/20/Ne-360/1

Litomyšl 29. 01. 2021

Věc: odborné sdělení k záměru stavební nebo jiné činnosti: „**Modernizace silnice III/36018 Němčice**“, okr. Svitavy.

Vážený,

dne 10. 11. 2020 obdrželo Regionální muzeum v Litomyšli Vaši žádost ze dne 9. 11. 2020 o odborné posouzení možného výskytu archeologických situací a nálezů v prostoru plánované akce na katastru obce Němčice u České Třebové.

Katastr obce Němčice je považován za území s archeologickými nálezy. Je pravděpodobné, že může v průběhu zemních prací dojít k poškození archeologických situací. **Proto je ZAV (záchranný archeologický výzkum) nutný.**

Katastrální území Němčice u České Třebové je považováno za území s archeologickými nálezy (dále ÚAN) ve smyslu § 22 odst. 2 zákona č. 20/1987 Sb., o státní památkové péči, v platném znění („*Má-li se provádět stavební činnost na území s archeologickými nálezy, jsou stavebníci již od doby přípravy stavby povinni tento záměr oznámit Archeologickému ústavu a umožnit jemu nebo oprávněné organizaci provést na dotčeném území záchranný archeologický výzkum*“).

Potřebné informace jsou k dispozici na internetových stránkách Archeologického ústavu AV ČR Praha, v.v.i. v části „pro stavebníky“ - oznámení stavebního nebo jiného záměru na území s archeologickými nálezy, dle § 22 odst. zákona č. 20/1987 Sb. o státní památkové péči, přehled oprávněných organizací: <https://www.arup.cas.cz/kdo-je-opravnen-provadet-archeologicke-vyzkumy> nebo lze kontaktovat Regionální muzeum v Litomyšli (nemcova@rml.cz). Nově je k dispozici online formulář pro oznámení na online formulář na adrese www.archeologickamapa.cz/oznameni.

Vypracovala Mgr. Jana Němcová
archeolog RML
nemcova@rml.cz, 734 605 928

S pozdravem

Mgr. René Klimeš
ředitel Regionálního muzea v Litomyšli

Na vědomí: MěÚ Litomyšl, Oddělení státní památkové péče

Jiráskova čp. 9, 570 01 Litomyšl
tel: 461 615 287
e-mail: info@rml.cz, web: www.rml.cz

Agentura logistiky
Regionální středisko vojenské dopravy Hradec Králové

Velké náměstí 33, Hradec Králové, PSČ 500 01, datová schránka hjyaavk

Čj. MO 324076/2020-5512HK

Hradec Králové 10. listopadu 2020

Výtisk číslo: 1

Počet listů: 1

Přílohy: 1/1sl.

MDS projekt s.r.o.
Försterova 175
566 01 Vysoké Mýto

Modernizace silnice III/36018 Němčice

K čj. 19-2135-3

Ve smyslu zákona § 16 a § 175 zákona č. 183/2006 Sb. o územním plánování a stavebním řádu (stavební zákon) a zákon č. 222/1999 Sb., o zajišťování obrany České republiky v platných zněních a v souladu s resortními předpisy na základě Rozkazu ministra obrany č. 39/2011 Věstníku MO čl. 2, odst. 2, písm. d), zákon č. 13/1997 Sb. o pozemních komunikacích, Usnesení vlády ČR ze dne 8. března 2017 č. 180 o Plánu operační přípravy státního území ČR na léta 2017 až 2020, Zabezpečení výkonu působnosti MO ve věcech územního plánování a stavebního řádu, v platném znění vydávám

odborné souhlasné stanovisko

k realizaci akce tak, jak byla doložena v písemné a grafické dokumentaci.

Na základě Vaší žádosti k projektové dokumentaci Modernizace silnice III/36018 Němčice z hlediska zájmů orgánů vojenské dopravy nemám k uvedené akci žádné připomínky a s navrhovaným řešením souhlasím.

Dané stanovisko je vydáno na základě RMO č. 39/2011, Zákon o pozemních komunikacích č. 13/1997 sb., část 1-3, Vyhláška č. 104/1997 MDaS, kterou se provádí Zákon o pozemních komunikacích část 5, Česká technická norma ČSN 73 6101 Projektování silnic a dálnic, Česká technická norma ČSN 73 6201 Projektování mostních objektů, Česká technická norma ČSN EN 1991-2 (73 6203) Zatížení konstrukcí – zatížení mostů dopravou, Nařízení vlády ČR č. 139 z 19. 4. 2017 o plánování obrany státu, Usnesení vlády ČR č. 180 z 8. 3. 2017 o Plánu operační přípravy státního území ČR na léta 2017 – 2020, Plán operační přípravy ČR na léta 2017 – 2020 a Vojenský předpis ŽEN 2 – 16 Vojenské silnice a cesty a je nedílnou součástí souhrnného stanoviska MO zastoupené Sekcí nakládání s majetkem MO – Odbor ochrany územních zájmů Čechy.

Kontaktní osoba: Kateřina Obermajerová, tel. 973 251 519, email: obermajerovak@army.cz

major Ing. Martin Rehák
náčelník



MDS projekt s.r.o.
Forsterova 175
566 01 Vysoké Mýto

VÁŠ DOPIS ZNAČKY / ZE DNE	NAŠE ZNAČKA	VYŘIZUJE / LINKA	MÍSTO ODESLÁNÍ / DNE
9.11.2020	1111462662	Jedlička P/800850860	Česká Třebová/11.11.2020

Souhlasíme s prováděním činností v ochranném pásmu zařízení distribuční soustavy v provozování ČEZ Distribuce, a. s.

Souhlasíme se stavbou pro územní a stavební řízení a kolaudací za níže uvedených podmínek :

Pro akci: „**MODERNIZACE SILNICE III / 36018 NĚMČICE**“

Dobrý den,

Dne 9.11.2020 jsme obdrželi Vaši žádost na vydání souhlasu s prováděním činností, vyjádření k PD na umístění stavby „**MODERNIZACE SILNICE III / 36018 NĚMČICE**“ v ochranném pásmu distribuční soustavy (**podzemního kabelového vedení**) v provozování ČEZ Distribuce, a. s.

S navrženým umístěním stavby a prováděním činností v ochranném pásmu budoucího podzemního kabelového vedení NN souhlasíme za těchto podmínek:

- ochranné pásmo uvedeného podzemního kabelového vedení NN činí 1 metr po obou stranách krajního kabelu
- požadujeme trvalé zajištění přístupu k podzemnímu kabelovému vedení NN a k jeho provozování a údržbě
- nesmí dojít k poškození stávajícího kabelového vedení NN a uzemňovací soustavy
- musí být dodrženy vzdálenosti dle **ČSN 7306005** a dalších norem ČSN a PNE
- zemní práce do vzdálenosti 1 metr od kabelu musí být prováděny zásadně ručně, bez použití mechanizace
- kabelové vedení NN pod komunikací (parkovištěm) musí být uloženo v hloubce 1m
- podzemní kabelové vedení nesmí být dotčeno žádnou stavbou ani základem v zemi
- v případě poruchy kabelu NN v dotčeném území zajistí prováděcí firma (popř. investor stavby) výkopové práce a práce potřebné pro opravu kabelu, s uvedením terénu do původního stavu, na vlastní náklady

ČEZ Distribuce, a. s.

Korespondenční adresa: Plzeň, Guldenerova 2577/19, PSČ 326 00 | tel.: 800 850 860
e-mail: info@cezdistribuce.cz | www.cezdistribuce.cz | IČ: 24729035, DIČ: CZ24729035
zapsaná v obchodním rejstříku vedeném Krajským soudem v Ústí nad Labem, sp. zn. B 2145
Sídlo společnosti: Děčín, Děčín IV-Podmokly, Teplická 874/8, PSČ 405 02

Před zahájením zemních prací požádejte o vytyčení stávajícího podzemního zařízení v majetku ČEZ Distribuce, a. s., objednáním na lince 800 850 860, ČEZ Oddělení Sítě Svitavy (dle platného vyjádření).

V případě kontaktu s podzemním zařízením v majetku ČEZ Distribuce, a. s. a před jejím záhozem, požádejte o provedení kontroly uložení pracovníky ČEZ Oddělení Sítě Svitavy, nebo požádejte o zajištění bezproudí tohoto kabelu.

V případě dotčení distribuční sítě bude toto řešeno dle zákona 458/00Sb - Přeložkou distribuční sítě.

Platnost tohoto souhlasu je 1 rok ode dne doručení žadateli. Nepozbývá však platnosti, bude-li realizace povolené činnosti v ochranném pásmu zahájena do 12 měsíců ode dne doručení žadateli. Souhlas s umístěním stavby do ochranného pásma platí po dobu životnosti stavby.

Platnost tohoto souhlasu pro účely použití v územním a stavebním řízení je 2 roky.

S pozdravem



Zdeněk Jirout
Vedoucí oddělení SEM Sítě
ČEZ Distribuce, a. s.

Příloha: Podmínky pro provádění činností v OP podzemních vedení

PODMÍNKY PRO PROVÁDĚNÍ ČINNOSTÍ V OCHRANNÝCH PÁSMECH PODZEMNÍCH VEDENÍ

Ochranné pásmo podzemních vedení elektrizační soustavy do 110 kV vč. a vedení řídicí, měřicí a zabezpečovací techniky je stanoveno v § 46 odst. 5 zákona č. 458/2000 Sb., o podmínkách podnikání a o výkonu státní správy v energetických odvětvích a o změně některých zákonů (energetický zákon), ve znění pozdějších předpisů, a činí 1 metr po obou stranách krajního kabelu (energetického nebo pro elektronickou komunikaci) kabelové trasy, nad 110 kV činí 3 metry po obou stranách krajního kabelu.

V ochranném pásmu podzemního vedení je podle § 46 odst. 8 a 10 energetického zákona zakázáno:

- a) zřizovat bez souhlasu vlastníka těchto zařízení stavby či umisťovat konstrukce a jiná podobná zařízení, jakož i uskláňovat hořlavé a výbušné látky,
- b) provádět bez souhlasu vlastníka zemní práce,
- c) provádět činnosti, které by mohly ohrozit spolehlivost a bezpečnost provozu těchto zařízení nebo ohrozit život, zdraví či majetek osob,
- d) provádět činnosti, které by znemožňovaly nebo podstatně znesnadňovaly přístup k těmto zařízením,
- e) vysazovat trvalé porosty a přejíždět vedení těžkými mechanismy.

Pokud stavba nebo stavební činnost zasahuje do ochranného pásma podzemního vedení, je třeba požádat o písemný souhlas vlastníka nebo provozovatele tohoto zařízení na základě § 46 odst. 8 a 11 energetického zákona.

V ochranných pásmech podzemních energetických vedení a sítí pro elektronickou komunikaci je třeba dále dodržovat následující podmínky:

1. Dodavatel prací musí před zahájením prací zajistit vytyčení podzemního zařízení a prokazatelně seznámit pracovníky, jichž se to týká, s jejich polohou a upozornit na odchylky od výkresové dokumentace.
2. Výkopové práce do vzdálenosti 1 metr od osy (krajního) kabelu musí být prováděny ručně.
3. Zemní práce musí být prováděny v souladu s ČSN 73 6133 Návrh a provádění zemního tělesa pozemních komunikací a při zemních pracích musí být dodrženo Nařízení vlády č. 591/2006 Sb., bližších minimálních požadavků na bezpečnost a ochranu zdraví při práci na staveništích.
4. Místa křížení a souběhy ostatních zařízení se zařízeními energetickými, komunikačními sítěmi pro elektronickou komunikaci nebo zařízeními technické infrastruktury musí být vyprojektovány a provedeny zejména dle ČSN 73 6005, ČSN EN 50 341-1,2, ČSN EN 50341-3-19, ČSN EN 50423-1, ČSN 33 2000-5-52 a PNE 33 3302, PNE 34 1050.
5. Dodavatel prací musí oznámit příslušnému provozovateli distribuční soustavy zahájení prací minimálně 3 pracovní dny předem.
6. Při potřebě přejíždění trasy podzemních vedení nebo podzemních zařízení vozidly nebo mechanismy je třeba po dohodě s vlastníkem provést dodatečnou ochranu proti mechanickému poškození.
7. Je zakázáno manipulovat s obnaženými kabely pod napětím. Odkryté kabely musí být za vypnutého stavu řádně vyvěšeny, chráněny proti poškození a označeny výstražnou tabulkou dle ČSN ISO 3864. Odkryté zařízení sítí pro elektronickou komunikaci, či ochranné trubky musí být řádně zabezpečeno při práci i proti poškození nepovolanou osobou.
8. Před záhozem kabelové trasy musí být zástupce vlastníka kabelu / ochranné trubky vyzván ke kontrole uložení. Pokud tato organizace provádějící zemní práce neprovede, vyhrazuje si provozovatel distribuční soustavy právo nechat inkriminované místo znovu odkryt.
9. Při záhozu musí být zemina pod kabely řádně udusána, kabely zapískovány a provedeno krytí proti mechanickému poškození. Podkopané kabely sítě elektronické komunikace budou podloženy ve vzdálenosti 1,5 m a zemina pod podložením musí být řádně upěchována. Pro zavěšení kabelu nebude použito sousedních kabelů nebo potrubí. Kabelové spojky budou uloženy vodorovně na můstku. Při práci s vysazováním a podkládáním kabelů stavebník včas vyzve přítomnosti pracovníka pověřeného společností ČEZ Distribuce, a. s.
10. Bez předchozího souhlasu je zakázáno snižovat nebo zvyšovat vrstvu zeminy nad kabelem.
11. Každé poškození zařízení provozovatele distribuční soustavy musí být okamžitě nahlášeno na bezplatnou linku ČEZ Distribuce 800 850 860, která je Vám k dispozici 24 hodin denně, 7 dní v týdnu.
12. Ukončení stavby musí být neprodleně ohlášeno příslušnému provoznímu útvaru.
13. Po dokončení stavby provozovatel distribuční soustavy nesouhlasí s vyhlášením ochranného pásma nových rozvodů, které jsou budovány, protože se již jedná o práce v ochranném pásmu zařízení provozovatele distribuční soustavy. Případné opravy nebo rekonstrukce na svém zařízení nebude provozovatel distribuční soustavy provádět na výjimku z ochranného pásma nebo na základě souhlasu s činností v tomto pásmu.

Případné nedodržení uvedených podmínek bude řešeno příslušným stavebním úřadem nebo nahlášeno Energetickému regulačnímu úřadu jako správní delikt ve smyslu příslušného ustanovení energetického zákona spočívající v porušení zákazu provádět činnosti v ochranných pásmech dle § 46 uvedeného zákona.

**VYJÁDŘENÍ O EXISTENCI SÍTĚ ELEKTRONICKÝCH KOMUNIKACÍ
společnosti CETIN a.s.
(„Vyjádření“)**

**A VŠEOBECNÉ PODMÍNKY OCHRANY SÍTĚ ELEKTRONICKÝCH KOMUNIKACÍ
společnosti CETIN a.s.
(„Všeobecné podmínky ochrany SEK“)**

toto Vyjádření a Všeobecné podmínky ochrany SEK je vydané dle ustanovení § 101 zákona č. 127/2005 Sb., o elektronických komunikacích a o změně některých souvisejících zákonů, v účinném znění („**Zákon o elektronických komunikacích**“), a dle ustanovení § 161 zákona č. 183/2006 Sb., o územním plánování a stavebním řádu, v účinném znění („**Stavební zákon**“), a dle příslušných ustanovení zákona č. 89/2012 Sb., občanský zákoník, v účinném znění („**Občanský zákoník**“)

Číslo jednací: 815649/20

Číslo žádosti: 0120 952 527 („Žádost“)

Název akce („ Stavba “)	Modernizace silnice III/36018 Němčice	
Důvod vydání Vyjádření („ Důvod vyjádření “)	Společné územní a stavební řízení	
Žadatel	MDS projekt s.r.o.	
Stavebník	MDS projekt s.r.o.	
Zájmové území	Okres	Svitavy
	Obec	Němčice
	Kat. území / č. parcely	Němčice u České Třebové
Platnost Vyjádření	23. 11. 2022 („Den konce platnosti Vyjádření“)	

Žadatel Žádostí určil a vyznačil Zájmové území, jakož i určil Důvod Vyjádření.

Na základě určení a vyznačení Zájmového území Žadatelem a na základě určení Důvodu Vyjádření vydává společnost CETIN a.s. následující Vyjádření:

Dojde ke střetu se sítí elektronických komunikací (dále jen „SEK“) společnosti CETIN a.s.

- (I) Na Žadatelem určeném a vyznačeném Zájmovém území se vyskytuje SEK společnosti CETIN a.s.;
- (II) Společnost CETIN a.s. **za podmínky splnění bodu (III)** tohoto Vyjádření **souhlasí**, aby Stavebník a/nebo Žadatel, je-li Stavebníkem v Zájmovém území vyznačeném v Žádosti, provedl Stavbu a/nebo činnosti povolené příslušným správním rozhodnutím vydaným dle Stavebního zákona;
- (III) Stavebník a/nebo Žadatel, je-li Stavebníkem, je povinen
- (i) dodržet tyto níže uvedené podmínky, které byly stanovené POS, tak jak je tento označen ve Všeobecných podmínkách ochrany SEK
- V místech úprav stávajících zpevněných ploch nebude zmenšena hloubka krytí SEK.
V místech nových zpevněných ploch uložte kabelové vedení do chrániček. Založte rezervní chráničku PE 110 mm. Chráničky uložte tak, aby přesahovaly alespoň 0,5m za okraj zpevněné pojezdové plochy.
Při obnažení kabelů nebo optických trubek SEK bude přizván před záhozem pracovník společnosti CETIN a.s. ke kontrole.; a

Číslo jednací: 815649/20

Číslo žádosti: 0120 952 527

- (ii) řídit se Všeobecnými podmínkami ochrany SEK, které jsou nedílnou součástí Vyjádření;
- (IV) Pro případ, že bude nezbytné přeložení SEK, zajistí vždy takové přeložení SEK její vlastník, společnost CETIN a.s. Stavebník, který vyvolal překládku SEK je dle ustanovení § 104 odst. 17 Zákona o elektronických komunikacích povinen uhradit společnosti CETIN a.s. veškeré náklady na nezbytné úpravy dotčeného úseku SEK, a to na úrovni stávajícího technického řešení;
- (V) Pro účely přeložení SEK dle bodu (IV) tohoto Vyjádření je Stavebník povinen uzavřít se společností CETIN a.s. Smlouvu o realizaci překládky SEK.

Vyjádření je platné pouze pro Zájmové území určené a vyznačené Žadatelem, jakož i pro Důvod Vyjádření stanovený a určený Žadatelem v Žádosti.

Vyjádření pozbývá platnosti i) v Den konce platnosti Vyjádření, ii) změnou rozsahu Zájmového území či změnou Důvodu Vyjádření uvedeného v Žádosti a/nebo iii) jakýmkoliv porušením kterékoliv povinnosti stanovené Všeobecnými podmínkami ochrany SEK, to vše v závislosti na tom, která ze skutečností rozhodná pro pozbytí platnosti Vyjádření nastane nejdříve.

Společnost CETIN a.s. vydáním tohoto Vyjádření poskytla Žadateli pro Žadatelem určené a vyznačené Zájmové území veškeré informace o SEK dostupné společnosti CETIN a.s. ke dni podání Žádosti.

Ze strany společnosti CETIN a.s. může v některých případech docházet ke zpracování Vašich osobních údajů. Ke zpracování Vašich osobních údajů dochází vždy v souladu s platnými právními předpisy. Konkrétní zásady a podmínky zpracování osobních údajů společností CETIN a.s. jsou dostupné na <https://www.cetin.cz/zasady-ochrany-osobnich-udaju>.

V případě dotazů k Vyjádření kontaktujte prosím asistenční linku 238 461 111.

Přílohami Vyjádření jsou:

- *Všeobecné podmínky ochrany SEK*
- *Informace k vytýčení SEK ve vlastnictví společnosti CETIN a.s.*
- *Situační výkres (obsahuje Zájmové území určené a vyznačené Žadatelem a výřezy účelové mapy SEK)*

Vyjádření vydala společnost **CETIN a.s.** dne: 23. 11. 2020.



CETIN a.s.
Českomoravská 2510/19, Libeň
190 00 Praha 9
DIČ: CZ04084063

102

VŠEOBECNÉ PODMÍNKY OCHRANY SÍTĚ ELEKTRONICKÝCH KOMUNIKACÍ společnosti CETIN a.s.**1. PLATNOST VŠEOBECNÝCH PODMÍNEK**

- i) Tyto Všeobecné podmínky ochrany sítě elektronických komunikací (dále jen „VPOSEK“) tvoří součást Vyjádření (jak je tento pojem definován níže v článku 2 VPOSEK).
- ii) V případě rozporu mezi Vyjádřením a těmito VPOSEK mají přednost ustanovení Vyjádření, pokud není těmito VPOSEK stanoveno jinak.

2. DEFINICE

Níže uvedené termíny, jsou-li použity v těchto VPOSEK a uvozeny velkým písmenem, mají následující význam, není-li těmito VPOSEK a/nebo Příslušnými požadavky stanoveno výslovně jinak:

„**CETIN**“ znamená CETIN a.s. se sídlem Českomoravská 2510/19, Libeň, 190 00 Praha 9, IČO: 04084063, zapsaná v obchodním rejstříku vedeném Městským soudem v Praze pod spz. B 20623;

„**Den**“ je kalendářní den;

„**Kabelovod**“ podzemní zařízení sestávající se z tělesa Kabelovodu a kabelových komor, sloužící k zatahování kabelů a ochranných trubek;

„**Občanský zákoník**“ znamená zákon č. 89/2012 Sb., občanský zákoník, v účinném znění;

„**POS**“ je zaměstnanec společnosti CETIN, pověřený ochranou sítě, Josef Poštulka, tel.: 602 413 279, e-mail: josef.postulka@cetin.cz;

„**Pracovní den**“ znamená Den, kromě soboty, neděle, a státních svátků a ostatních svátků ve smyslu zákona č. 245/2000 Sb., o státních svátcích, o významných dnech a o dnech pracovního klidu, v účinném znění;

„**Příslušné požadavky**“ znamená jakýkoli a každý příslušný právní předpis, vč. technických norem, nebo normativní právní akt veřejné správy či samosprávy, nebo jakékoli rozhodnutí, povolení, souhlas nebo licenci, včetně podmínek, které s ním souvisí;

„**Překládka**“ je stavba spočívající ve změně trasy vedení SEK ve vlastnictví CETIN nebo přemístění zařízení SEK ve vlastnictví CETIN; Stavebník, který Překládku vyvolal, je dle ustanovení § 104 odst. 17 Zákona o elektronických komunikacích povinen uhradit společnosti CETIN veškeré náklady na nezbytné úpravy dotčeného úseku SEK, a to na úrovni stávajícího technického řešení;

„**SEK**“ je síť elektronických komunikací ve vlastnictví CETIN;

„**Stavba**“ je stavba a/nebo činnost ve vztahu, k níž bylo vydáno Vyjádření, a je prováděna Stavebníkem a/nebo Žadatelem v souladu s Příslušnými požadavky, povolená příslušným správním rozhodnutím vydaným dle Stavebního zákona;

„**Stavebník**“ je osoba takto označená ve Vyjádření;

„**Stavební zákon**“ je zákon č. 183/2006 Sb., o územním plánování a stavebním řádu;

„**Vyjádření**“ je vyjádření o existenci sítě elektronických komunikací vydané společností CETIN dne 23. 11. 2020 pod č.j. 815649/20;

„**Zájmové území**“ je území označené Žadatelem a/nebo Stavebníkem v Žádosti;

„**Situační výkres**“ je výkres, který je přílohou Vyjádření a obsahuje Zájmové území určené a vyznačené Žadatelem v Žádosti a výřezy účelové mapy SEK;

„**Zákon o elektronických komunikacích**“ je zákon č. 127/2005 Sb., o elektronických komunikacích a o změně některých souvisejících zákonů, v účinném znění;

„**Žadatel**“ je osoba takto označená ve Vyjádření.

„**Žádost**“ je žádost, kterou Žadatel a/nebo Stavebník požádal CETIN o vydání Vyjádření.

3. PLATNOST A ÚČINNOST VPOSEK

Tyto VPOSEK jsou platné a účinné dnem odeslání Vyjádření na i) adresu elektronické pošty Stavebníka a/nebo Žadatele uvedenou v Žádosti nebo ii) adresu pro doručení prostřednictvím poštovní přepravy uvedenou Stavebníkem a/nebo Žadatelem v Žádosti.

4. OBECNÁ PRÁVA A POVINNOSTI STAVEBNÍKA A/NEBO ŽADATELE

- (i) Stavebník, Žadatel je výslovně srozuměn s tím, že SEK je veřejně prospěšným zařízením, byla zřízena ve veřejném zájmu a je chráněna Příslušnými požadavky.
- (ii) SEK je chráněna ochranným pásmem, jehož rozsah je stanoven (a) ustanovením § 102 Zákona o elektronických komunikacích a/nebo (b) právními předpisy účinnými před Zákonom o elektronických komunikacích, není-li Příslušnými požadavky stanoveno jinak.
- (iii) Stavebník, Žadatel nebo jím pověřená třetí osoba, je povinen při provádění Stavby nebo jiných prací, při odstraňování havárií a projektování staveb, řídit se Příslušnými požadavky, správnou praxí v oboru stavebnictví a technologickými postupy a je povinen učinit veškerá nezbytná opatření vyžadovaná Příslušnými požadavky k ochraně SEK před poškozením. Povinnosti dle tohoto odstavce má Stavebník rovněž ve vztahu k SEK, které se nachází mimo Zájmové území.
- (iv) Při zjištění jakéhokoli rozporu mezi údaji v Situačním výkresu, který je přílohou Vyjádření a skutečným stavem, je Stavebník a/nebo Žadatel povinen bez zbytečného odkladu, nejpozději Den následující po zjištění takové skutečnosti, zjištěný rozpor oznámit POS.
- (v) Stavebník, Žadatel nebo jím pověřená třetí osoba, je povinen každé poškození či krádež SEK bezodkladně, nejpozději Den následující po zjištění takové skutečnosti, oznámit takovou skutečnost dohledovému centru společnosti CETIN na telefonní číslo +420 238 464 190.
- (vi) Bude-li Stavebník, Žadatel nebo jím pověřená třetí osoba na společnosti CETIN požadovat, aby se jako účastník správního řízení, pro jehož účely bylo toto Vyjádření vydáno, vzdala práva na odvolání proti rozhodnutí vydanému ve správním řízení, je oprávněn kontaktovat POS.

5. POVINNOSTI STAVEBNÍKA PŘI PŘÍPRAVĚ STAVBY

- (i) Při projektování Stavby je Stavebník povinen zajistit, aby projektová dokumentace Stavby (i) zohledňovala veškeré požadavky na ochranu SEK vyplývající z Příslušných požadavků, zejména ze Zákona o elektronických komunikacích a Stavebního zákona, (ii) respektovala správnou praxi v oboru stavebnictví a technologické postupy a (iii) umožňovala, aby i po provedení a umístění Stavby dle takové projektové dokumentace byla společnost CETIN, jako vlastník SEK schopna bez jakýchkoli omezení a překážek provozovat SEK, provádět údržbu a opravy SEK.
- (ii) Nebude-li možné projektovou dokumentaci zajistit některý, byť i jeden z požadavků dle předchozího odstavce (i) a/nebo umístění Stavby by mohlo způsobit, že nebude naplněn některý, byť i jeden z požadavků dle předchozího odstavce (i), vyvolá Stavebník Překládku.
- (iii) Při projektování Stavby, která se nachází nebo je u ní zamýšleno, že se bude nacházet v ochranném pásmu radiových tras společnosti CETIN a překračuje výšku 15 m nad zemským povrchem, a to včetně dočasných objektů zařízení staveníště (jeřáby, konstrukce, atd.) je Stavebník povinen písemně kontaktovat POS za účelem získání konkrétního stanoviska a podmínek k ochraně radiových tras společnosti CETIN a pro určení, zda Stavba vyvolá Překládku. Ochranné pásmo radiových tras v šíři 50m je zakresleno do situačního výkresu, který je součástí tohoto Vyjádření.

VŠEOBECNÉ PODMÍNKY OCHRANY SÍTĚ ELEKTRONICKÝCH KOMUNIKACÍ společnosti CETIN a.s.

Číslo jednací: 815649/20

Číslo žádosti: 0120 952 527

- (iv) Pokud se v Zájmovém území nachází podzemní silové vedení (NN) ve vlastnictví společnosti CETIN, je Stavebník povinen ve vztahu k projektové dokumentaci zajistit totéž, co je uvedeno pod písm (i) tohoto článku 5, přičemž platí, že Stavebník vyvolá Překládku v případech uvedených pod písm (ii) tohoto článku 5.
- (v) Stavebník je povinen při projektování Stavby, která je stavbou (a) zařízení silových elektrických sítí (VN, VVN a ZVVN) a/nebo (b) trakčních vedení, provést výpočet či posouzení rušivých vlivů na SEK, zpracovat ochranná opatření, to vše dle a v souladu s Příslušnými požadavky. Stavebník je povinen nejpozději třicet (30) Dnů před podáním žádosti o vydání příslušného správního rozhodnutí k umístění Stavby dle Stavebního zákona předat POS výpočet či posouzení rušivých vlivů na SEK a zpracovaná ochranná opatření.
- (vi) Je-li Stavba v souběhu s Kabelovodem, nebo Kabelovod kříží, je Stavebník povinen nejpozději ke Dni, ke kterému započne se zpracováním projektové dokumentace ke Stavbě, oznámit POS a zpracovat POS (a) veškeré případy, kdy trajektorie podvrtní a protlaků budou vedeny ve vzdálenosti menší, než je 1,5 m od Kabelovodu a (b) jakékoliv výkopové práce, které budou nebo by mohly být vedeny v úrovni či pod úrovní Kabelovodu nebo kabelové komory.
- (vii) Je-li Stavba umístěna nebo má být umístěna v blízkosti Kabelovodu, ve vzdálenosti menší, než jsou 2 m nebo kříží-li Stavba Kabelovod ve vzdálenosti menší, než je 0,5 m nad nebo kdekoliv pod Kabelovodem, je Stavebník povinen předložit POS k posouzení zakreslení Stavby v příčných řezech, přičemž do příčného řezu je Stavebník rovněž povinen zakreslit profil kabelové komory.

6. POVINNOSTI STAVEBNÍKA PŘI PROVÁDĚNÍ STAVBY

- (i) Stavebník je před započítím jakýchkoliv zemních prací ve vztahu ke Stavbě povinen vytýčit trasu SEK na terénu dle Příslušných požadavků a dle Stavebního zákona. S vytýčenou trasou SEK je Stavebník povinen seznámit všechny osoby, které budou anebo by mohly zemní práce ve vztahu ke Stavbě provádět. V případě porušení této povinnosti bude Stavebník odpovědný společnosti CETIN za náklady a škody, které porušením této povinnosti společnosti CETIN vzniknou a je povinen je společnosti CETIN uhradit.
- (ii) Pět (5) Pracovních dní před započítím jakýchkoliv prací ve vztahu ke Stavbě je Stavebník povinen oznámit společnosti CETIN, že zahájí práce či činnosti ve vztahu ke Stavbě. Písemné oznámení dle předchozí věty zašle Stavebník na adresu elektronické pošty POS a bude obsahovat minimálně číslo jednací Vyjádření a kontaktní údaje Stavebníka.
- (iii) Stavebník je povinen zabezpečit a zajistit SEK proti mechanickému poškození, a to zpravidla dočasným umístěním silničních betonových panelů nad kabelovou trasou SEK. Do doby, než je zajištěna a zabezpečena ochrana SEK proti mechanickému poškození, není Stavebník oprávněn přejíždět vozidly nebo stavební mechanizací kabelovou trasu SEK. Při přepravě vysokých nákladů nebo při projíždění stroji, vozidly či mechanizací pod nadzemním vedením SEK je Stavebník povinen prověřit, zda výška nadzemního vedení SEK je dostatečná a umožňuje spolehlivý a bezpečný způsob přepravy nákladu či průjezdu strojů, vozidel či mechanizace.
- (iv) Při provádění zemních prací v blízkosti SEK je Stavebník povinen postupovat tak, aby nedošlo ke změně hloubky uložení nebo prostorového uspořádání SEK. V místech, kde SEK vystupuje ze země do budovy, rozváděče, na sloup apod. je Stavebník povinen vykonávat zemní práce se zvýšenou mírou opatrnosti, výkopové práce v blízkosti sloupů nadzemního vedení SEK je Stavebník povinen provádět v takové vzdálenosti od sloupu nadzemního vedení SEK,

kteřá je dostatečná k tomu, aby nedošlo nebo nemohlo dojít k narušení stability sloupu nadzemního vedení SEK. Stavebník je povinen zajistit, aby jakoukoliv jeho činností nedošlo bez souhlasu a vědomí společnosti CETIN (a) ke změně nivelety terénu, a/nebo (b) k výsadbě trvalých porostů, a/nebo (c) ke změně rozsahu a změně konstrukce zpevněných ploch. Pokud došlo k odkrytí SEK, je Stavebník povinen SEK po celou dobu odkrytí náležitě zabezpečit proti prověšení, poškození a odcizení.

- (v) Zjistí-li Stavebník kdykoliv během provádění prací ve vztahu ke Stavbě jakýkoliv rozpor mezi údaji v projektové dokumentaci a skutečností, je povinen bezodkladně přerušit práce a oznámit zjištěný rozpor na adresu elektronické pošty POS. Stavebník není oprávněn pokračovat v pracích ve vztahu ke Stavbě do doby, než získá písemný souhlas POS s pokračováním prací.
- (vi) Stavebník není bez předchozího písemného souhlasu společnosti CETIN oprávněn manipulovat s kryty kabelových komor, jakkoliv zakrývat vstupy do kabelových komor, a to ani dočasně, vstupovat do kabelových komor, jakkoliv manipulovat s případně odkrytými prvky SEK či s jakýmkoliv jiným zařízením se SEK souvisejícím. Rovněž bez předchozího písemného souhlasu společnosti CETIN není Stavebník oprávněn umístit nad trasou Kabelovodu jakoukoliv jinou síť technické infrastruktury v podélném směru.
- (vii) Byla-li v souladu s Vyjádřením a těmito VPOSEK odkryta SEK je Stavebník povinen tři (3) Pracovní dny před zakrytím SEK písemně oznámit POS zakrytí SEK a vyzvat ho ke kontrole před zakrytím. Oznámení Stavebníka dle předchozí věty musí obsahovat minimálně předpokládaný Den zakrytí, číslo jednací Vyjádření a kontaktní údaje Stavebníka. Stavebník není oprávněn provést zakrytí do doby, než získá písemný souhlas POS se zakrytím.

7. ROZHODNÉ PRÁVO

Vyjádření a VPOSEK se řídí českým právem, zejména Občanským zákoníkem, Zákonem o elektronických komunikacích a Stavebním zákonem. Veškeré spory z Vyjádření či VPOSEK vyplývající budou s konečnou platností řešeny u příslušného soudu České republiky.

8. PÍSEMNÝ STYK

Písemným stykem či pojmem „písemně“ se pro účely Vyjádření a VPOSEK rozumí předání zpráv jedním z těchto způsobů:

- v listinné podobě;
- e-mailovou zprávou s uznávaným elektronickým podpisem dle zák. č. 297/2016 Sb., o službách vytvářejících důvěru pro elektronické transakce, v účinném znění; a/nebo e-mailovou zprávou zaslou na adresu POS;

9. ZÁVĚREČNÁ USTANOVENÍ

- (i) Stavebník, Žadatel nebo jím pověřená třetí osoba je počinaje Dnem převzetí Vyjádření povinen užít informace a data uvedená ve Vyjádření pouze a výhradně k účelu, pro který mu byla tato poskytnuta. Stavebník, Žadatel nebo jím pověřená třetí osoba není oprávněn informace a data rozmnožovat, rozšiřovat, pronajímat, půjčovat či jinak umožnit jejich užívání třetí osobou bez předchozího písemného souhlasu společnosti CETIN.
- (ii) Pro případ porušení kterékoliv z povinností Stavebníka, Žadatele nebo jím pověřené třetí osoby, založené Vyjádřením /nebo těmito VPOSEK je Stavebník, Žadatel či jím pověřená třetí osoba odpovědný za veškeré náklady a škody, které společnosti CETIN vzniknou porušením povinností Stavebníka, Žadatele nebo jím pověřené třetí osoby.

Číslo jednací: 815649/20

Číslo žádosti: 0120 952 527

Informace k vytyčení *SEK*

V případě požadavku na vytyčení *SEK* společnosti *CETIN* se, prosím, obraťte na společnosti uvedené níže:

CETIN a.s. - středisko Čechy východ

se sídlem: Českomoravská 2510/19, Libeň, 190 00 Praha 9
IČ: 04084063 DIČ: CZ04084063
kontakt: tel: 238464246 obslužná doba po-pa 7 - 15 hod

AZ GEONET - Pavel Kazda

se sídlem: Sedláčkova 1436/14, 500 02 Hradec Králové
IČ: 72885777 DIČ: CZ7308093045
kontakt: Pavel Kazda, mobil: 776020134, e-mail: azgeonet@seznam.cz

COM PLUS CZ, a.s.

se sídlem: Akademia Bedrny 365, 500 03 Hradec Králové
IČ: 25772104 DIČ: CZ25772104
kontakt: Help Desk: tel.: 472702123, mobil: 724150190, e-mail: helpdesk@complus.cz
technik: Cyril Belej tel.: 724 483 810, e-mail: cyril.belej@complus.cz

CONTENT, s.r.o.

se sídlem: Karlov 1246, 594 01 Velké Meziříčí, pobočka: Okružní 28/18, 591 01 Žďár nad Sázavou
IČ: 63492164 DIČ: CZ63492164
kontakt: Martin Kalina, tel/fax: 566521721, mobil: 777702117, e-mail: kalina@content-vm.cz,
vytycenisiti@seznam.cz

ELTER, s.r.o.

se sídlem: Straněnská 1149, 539 01 Hlinsko
IČ: 49814419 DIČ: CZ49814419
kontakt: tel.: 469312100, mobil: 731115925, e-mail: elter.hlinsko@xaz.cz
Havel Stanislav, mobil: 736778264, Chadima Zdeněk, mobil: 731115933

EMP Pardubice s.r.o.

se sídlem: Erno Košťála 957, 530 12 Pardubice
IČ: 64793150 DIČ: CZ 64793150
kontakt: Bohumil Hubálek, mobil: 602492449, e-mail: emp.pce@seznam.cz

EMIPO-energmontáže s.r.o

se sídlem: U Větrolamu 5 568 02 Svitavy
IČ: 620 65 530 DIČ: CZ 620 65 530
kontakt: Ing. Dvořák Jaroslav, mobil: 724785113, e-mail: dvorakemipo@seznam.cz
Abraham Josef, mobil: 602173802, e-mail: dvorakemipo@seznam.cz

EUROSPÓJ, v.o.s.

se sídlem: Průmyslová 387, 530 03 Pardubice
IČ: 47473991 DIČ: CZ 47473991
kontakt: Jan Matějka, tel.: 466616101, mobil: 608111234, e-mail: eurospoj@eurospoj.cz,
Petr Borovec, tel.: 466616101, mobil: 603150066, e-mail: eurospoj@eurospoj.cz

Číslo jednací: 815649/20

Číslo žádosti: 0120 952 527

Chadima Zdeněk

se sídlem: Máchova 257, 539 73 Skuteč
IČ: 01222163 DIČ:
kontakt: Zdeněk Chadima, tel: 731115933, e-mail: z.chadima@tiscali.cz

Karel Horský

se sídlem: Poličská 877/36, 568 02 Svitavy - Předměstí
IČ: 01377841 DIČ:
kontakt: Karel Horský, mobil: 602 483 023, e-mail: k.horsky.sy@gmail.com

K+K ELTEC, s.r.o.

se sídlem: Smetanova 997, 517 41 Kostelec nad Orlicí
IČ: 25277308 DIČ: CZ25277308
kontakt: Radovan Krsek, mobil: 603486395, e-mail: krsek@eltec.cz

Libor Kos

se sídlem: Horní Čermná 5, 561 56 Horní Čermná
IČ: 40156770 DIČ:
kontakt: Libor Kos, mobil: 737906322, e-mail: libor.kos@email.cz

Michlovský stavební s.r.o.

se sídlem: Salaš 99, 76351 Zlín
IČ: 27714080 DIČ: CZ 27714080
kontakt: STŘEDSKO HRADEC KRÁLOVÉ:
Aleš Klimt, mobil: 602482988, e-mail: klimt@michlovsky.cz
Jiří Kládivo, mobil: 602 483 021, e-mail: kladivo@michlovsky.cz
Vítězslav Škrabal, mobil: 725 277 773, e-mail: skrabal@michlovsky.cz

Milan Šulc

se sídlem: Jamné nad Orlicí 190, PSČ: 561 65
IČ: 73655678 DIČ:
kontakt: Ing. Milan Šulc, mobil: 602482975, e-mail: sulcmilan@seznam.cz

SECURITY PARTNER, s.r.o.

se sídlem: Na Plácku 1330, Kostelec nad Orlicí
IČ: 48152871 DIČ: CZ48152871
kontakt: Ing. Roland Ságner, mobil: 777778256, e-mail: sagner@xkomfort.cz

STARMON s.r.o.

se sídlem: Průmyslová 1880, 565 01 Choceň
IČ: 49285751 DIČ: CZ49285751
kontakt: Marek Bedrníček, mobil: 605003042, e-mail: bedrnicek@starmon.cz

SUPTel a.s.

se sídlem: Hřbitovní 1322/15, 312 16 Plzeň
IČ: 25229397 DIČ: CZ25229397
kontakt: Vlastimil Koudelka, mobil: 725277777, e-mail: koudelka@suptel.cz

Číslo jednací: 815649/20

Číslo žádosti: 0120 952 527

Telsit s.r.o.

se sídlem: K Dolíkám 125, 503 11 Hradec Králové 15

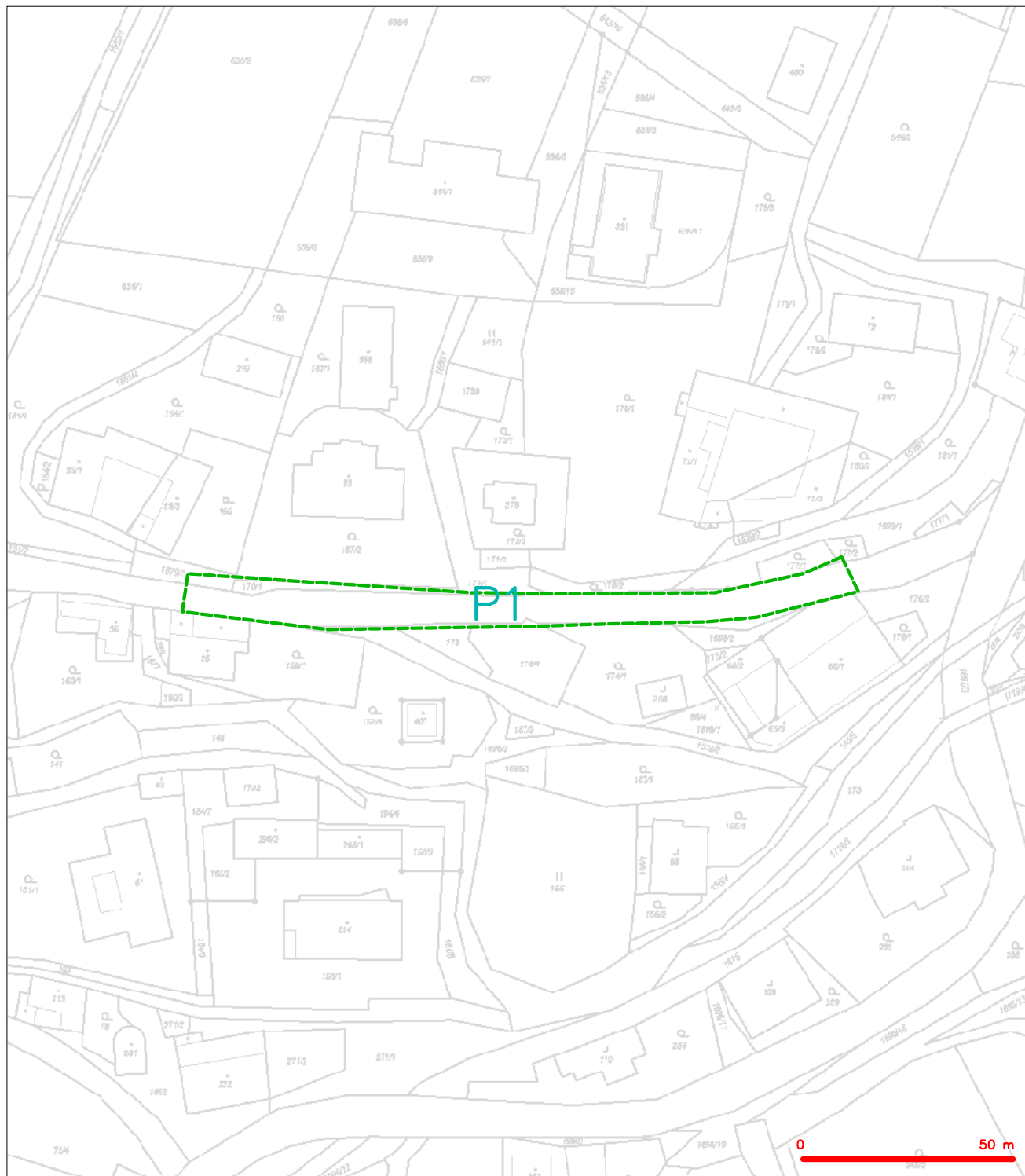
IČ: 62025384

DIČ: CZ62025384

kontakt: Petr Novák, mobil: 603592292, e-mail: novak@telsit.cz

Miroslav Kodrle, mobil: 603593934, e-mail: kodrle@telsit.cz

SITUAČNÍ VÝKRES - ZÁJMOVÉ ÚZEMÍ

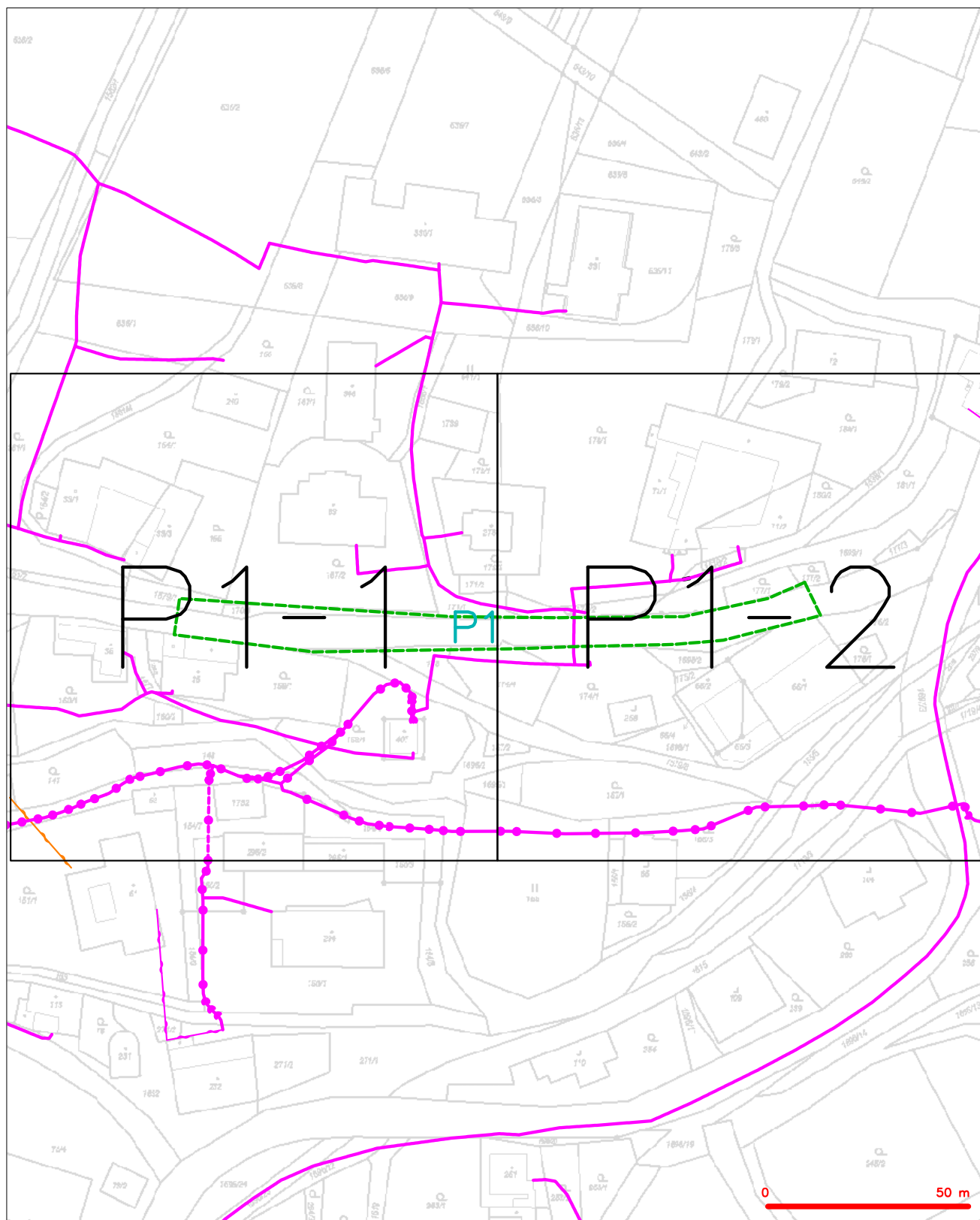


LEGENDA

----- hranice zájmového území k vyjádření

Kal
 CETIN a.s.
 Českomoravská 2510/19, Libeň
 190 00 Praha 9
 DIČ: CZ04084063
 102

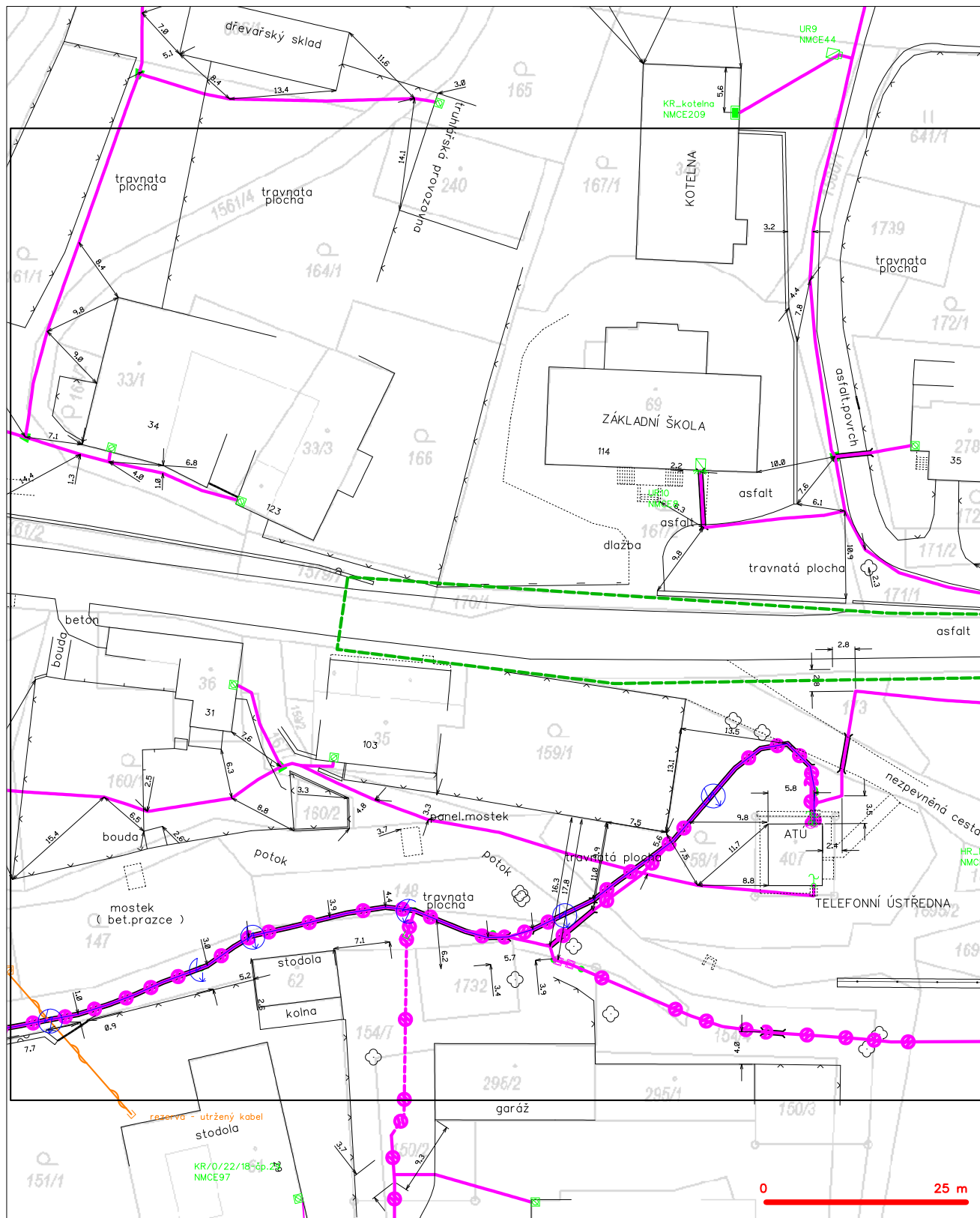
SITUAČNÍ VÝKRES - POLYGON 1



LEGENDA

- | | | | |
|--|---|--|---|
| | hranice zájmového území k vyjádření | | nezaměřený průběh optického kabelu, HDPE trubky nebo soustředěný optického a metalického kabelu |
| | NV přípojka, území s NV přípojkou CETIN | | radiové sítě, ochranné pásmo radiové sítě |
| | zaměřený průběh metalického kabelu | | podzemní sítě |
| | zaměřený průběh optického kabelu, HDPE trubky nebo soustředěný optického a metalického kabelu | | neprovozovaná sítě |
| | nezaměřený průběh metalického kabelu | | podzemní sítě cizí |
| | podzemní sítě cizí | | sítě s NV |
| | | | kojektor, kabelovod |

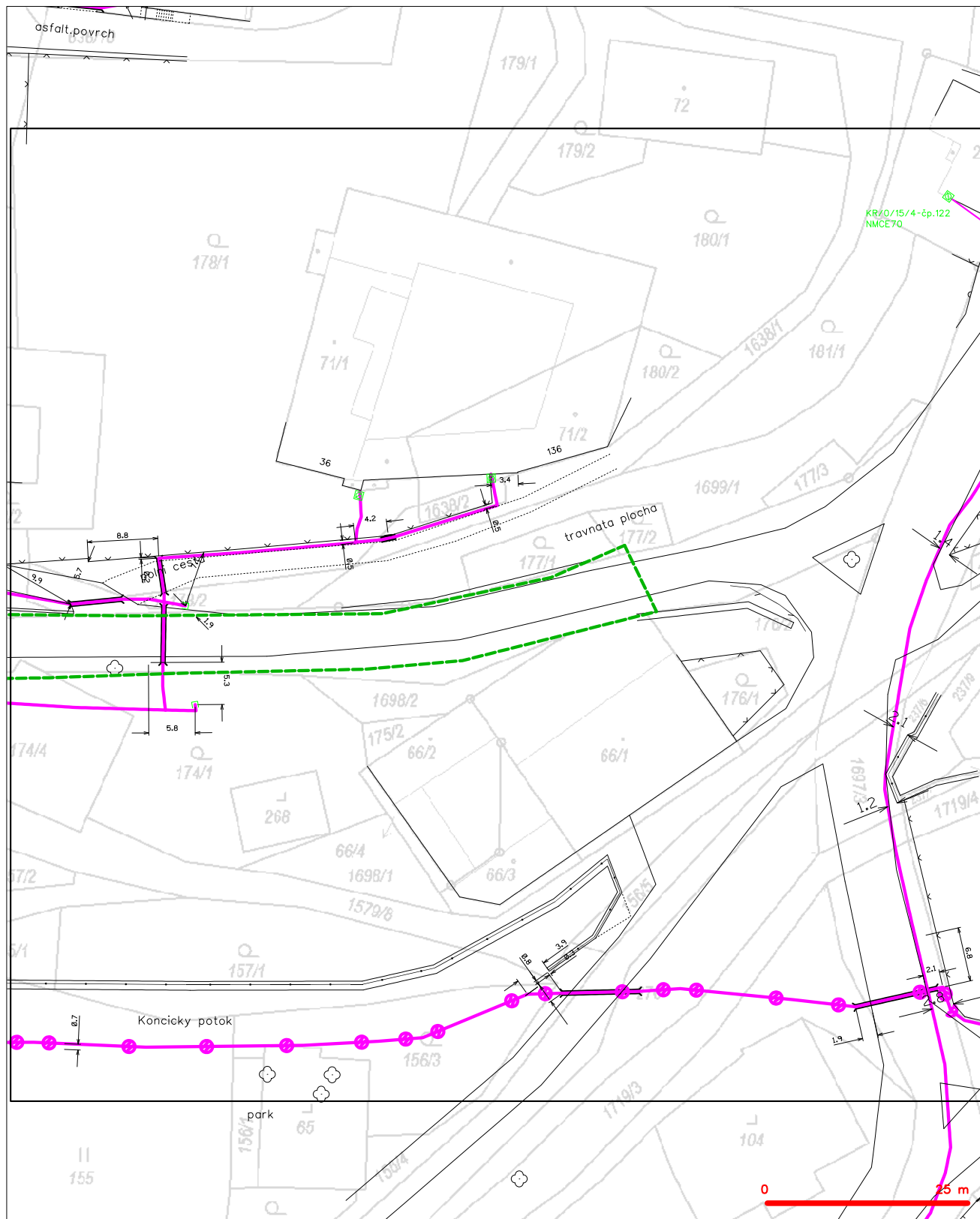
SITUAČNÍ VÝKRES - POLYGON 1, list kladu P1-1



LEGENDA

- | | |
|--|--|
| — hranice stávajícího území k vyjádření | — nezaměřený průběh optického kabelu, HDPE trubky nebo svazek optického a metalického kabelu |
| — NN přípojka, území s NN přípojkou CETIN | — radové síť, ochranné pásmo radové sítě |
| — zaměřený průběh metalického kabelu | — nadzemní síť |
| — zaměřený průběh optického kabelu, HDPE trubky nebo svazek optického a metalického kabelu | — neprovozovaná síť |
| — nezaměřený průběh metalického kabelu | — podzemní síť cizí |
| — podzemní síť cizí | — síť s NN |
| | — kolektor, kabelovod |

SITUAČNÍ VÝKRES - POLYGON 1, list kladu P1-2



LEGENDA

- | | | | |
|---|---|---|---|
| — | hranice zájmového území k vyjádření | — | nezaměřený průběh optického kabelu, HDPE trubky nebo spálené optického a metalického kabelu |
| — | NV přípojka, území s NV přípojkou CETIN | — | radiové sítě, ochranné pásmo radiové sítě |
| — | zaměřený průběh metalického kabelu | — | podzemní sítě |
| — | zaměřený průběh optického kabelu, HDPE trubky nebo spálené optického a metalického kabelu | — | nepřevozované sítě |
| — | nezaměřený průběh metalického kabelu | — | podzemní sítě cizí |
| — | podzemní sítě cizí | — | sítě s NV |



naše značka
5002265095
vyřizuje
Eva Strnadová
datum
30.11.2020

MDS projekt s.r.o.
Försterova 175
56601 Vysoké Mýto

Věc:

Modernizace silnice III/36018 Němčice

K.ú. - p.č.: Němčice u České Třebové

Stavebník: MDS projekt s.r.o., Försterova 175, 56601 Vysoké Mýto

Účel stanoviska: Povolení stavby - stavební režim (ÚR+SP)

GasNet, s.r.o., jako provozovatel distribuční soustavy (PDS) a technické infrastruktury, zastoupený GasNet Služby, s.r.o., vydává toto stanovisko:

V ZÁJMOVÉM ÚZEMÍ STAVBY SE NACHÁZÍ TATO PLYNÁRENSKÁ ZAŘÍZENÍ A PLYNOVODNÍ PŘÍPOJKY:

STL plynovod PE d 90 (v místě, kde kříží komunikaci, uložen do ochranné trubky PE d 125)
+ STL přípojky

Pro realizaci stavby stanovujeme tyto podmínky:

- Při souběhu, křížení inž. sítí a plynárenského zařízení požadujeme dodržení ČSN 73 6005, tab. 1 a 2, TPG 702 04, zákon č.458/2000 Sb., případně další předpisy a ČSN související s uvedenou stavbou.

- Stavební objekty (včetně kanalizačního potrubí, betonových patek, rozvodných pilířů, sloupů NN, el.kabelů NN, sloupků či pilířů oplocení, dopravního značení, atd.) musí být umístěny min. 1 m od plynárenských vedení - měřeno kolmo na půdorysný obrys potrubí.

- Budoucí úprava povrchu terénu nad plynárenským zařízením musí být provedena tak, aby nedošlo ke změně hloubky uložení plynárenského zařízení vč. poklopů armatur a povrch byl z rozebíratelného materiálu (dlažba, betonový asfalt, nearmovaný beton v tloušťce do 5 cm apod.).

V případě nutnosti provádění terénních úprav pozemku nad plynovodem musí být průkazně zjištěna hloubka uložení stávajícího plynovodu. Následné úpravy terénu musí být provedeny tak, aby konečné uložení plynovodu bylo prokazatelně od 0,80 - 1,50 m.

- Zemní práce nesmí být prováděny do větší hloubky než 40 cm nad povrchem stávajícího plynárenského zařízení. Pískové lože kolem PZ bude min. 10cm pod a 20cm nad PZ.

- Je vyloučeno použití těžké mechanizace (zejména válců s trny, zemních fréz atd.) přímo nad potrubím. Zejména je třeba věnovat při provádění prací zvýšenou pozornost a opatrnost u míst s odbočkami, kde navrtávací odbočkový T-kus vyčnívá nad vlastní potrubí a mohlo by dojít k jeho odtržení. Dále je třeba ověřit polohu přípojek, které jsou nad vlastním potrubím plynovodního řádu a navíc zpravidla uloženy kolmo na plynovod (a tím i komunikaci).

Dojde - li k dočasnému snížení krytí plynárenského zařízení, při realizaci požadujeme chránit plynovody před mechanickým poškozením při pojezdě betonovými panely, popř. ocelovými plechy o tloušťce min. 3 cm.

GasNet Služby, s.r.o.

Plynárenská 499/1 · Zábřovice · 602 00 Brno · T 555 90 10 10 · www.gasnet.cz

IČ: 27935311 · DIČ: CZ27935311

Zápis do obchodního rejstříku: Krajský soud v Brně, sp. zn. C 57165, dne 26. 7. 2007

Certificate of incorporation: Regional Court in Brno, ref. number C 57165, on 26th July 2007

Zákaznická linka GasNet 555 90 10 10, info@gasnet.cz, www.gasnet.cz

- Nové uliční vpusti musí být umístěny v minimální vzdálenosti 0,5 m od obrysu stávajícího PZ.
- Dopravní značení musí být umístěno od stávajícího plynárenského zařízení v minimální vzdálenosti 1 m.
- Nepoškodit nadzemní části STL plynovodu (orientační sloupky, uzávěry, odvodňovače atd.);

Pokud stavba vyvolá výškovou nebo směrovou úpravu trasy plynárenského zařízení, bude zpracována PD přeložek plynárenských zařízení.

Info a následné stanovisko k přeložce: <https://dpo.gasnet.cz/zadost>

Při realizaci stavby je nutno dodržovat veškerá pravidla stanovená pro práce v ochranném pásmu (OP) plynárenského zařízení a plynovodních přípojek, které činí 1 m na každou stranu měřeno kolmo od osy plynovodu a přípojek. Požadujeme respektovat průběh a ochranné pásmo plynárenského zařízení. Veškeré stavební práce budou prováděny v OP výhradně ručním způsobem a musí být vykonávány tak, aby v žádném případě nenarušily bezpečný provoz uvedených plynárenských zařízení a plynovodních přípojek.

Případné dočasné zařízení staveniště (maringotky, mobilní buňky atd.) umístit min. 1 m od STL plynovodu a přípojek.

Budou-li dodrženy výše uvedené podmínky, se stavbou "Modernizace silnice III/36018 Němčice" souhlasíme.

Pozn. Přesunutý přístřešek a přeložka VO je řešena v rámci stavby "Chodník Němčice II/358".

V rozsahu této stavby souhlasíme s povolením stavby dle zákona 183/2006 Sb. ve znění pozdějších předpisů. Tento souhlas platí pro územní řízení, řízení o územním souhlasu, veřejnoprávní smlouvy pro umístění stavby, zjednodušené územní řízení, ohlášení, stavební řízení, společné územní a stavební řízení, veřejnoprávní smlouvu o provedení stavby nebo oznámení stavebního záměru s certifikátem autorizovaného inspektora.

V zájmovém území se mohou nacházet plynárenská zařízení jiných vlastníků či správců, případně i dlouhodobě nefunkční/neprovozovaná plynárenská zařízení bez dostupných informací o jejich poloze a vlastnictví.

Plynárenská zařízení a plynovodní přípojky (dále jen PZ) jsou dle ust. § 2925 zákona č. 89/2012 Sb., občanského zákoníku, provozovány jako zařízení zvláště nebezpečná a z tohoto důvodu jsou chráněna ochranným pásmem dle zákona č. 458/2000 Sb. ve znění pozdějších předpisů.

Rozsah ochranného pásma je stanoven v zákoně 458/2000 Sb. ve znění pozdějších předpisů.

Stavební činnosti je možné realizovat pouze při dodržení podmínek stanovených v tomto stanovisku. Nebudou-li tyto podmínky dodrženy, budou stavební činnosti považovány dle § 68 zákona č. 458/2000 Sb. ve znění pozdějších předpisů za činnost bez našeho předchozího souhlasu. Při každé změně projektu nebo stavby (zejména trasy navrhovaných inženýrských sítí) je nutné požádat o nové stanovisko k této změně.

Nedodržení podmínek uvedených v tomto stanovisku zakládá odpovědnost stavebníka za vzniklé škody.

Za stavební činnosti se pro účely tohoto stanoviska považují všechny činnosti prováděné v ochranném pásmu PZ (tzn. bezvýkopové technologie a terénní úpravy) a činnosti mimo ochranné pásmo, pokud by takové činnosti mohly ohrozit bezpečnost a spolehlivost PZ (např. trhací práce, sesuvy půdy, vibrace, apod.).

Případné zřizování staveniště, skladování materiálů, stavebních strojů apod. bude realizováno mimo ochranné pásmo PZ (není-li ve stanovisku uvedeno jinak).

Při použití nákladních vozidel, stavebních strojů a mechanismů požadujeme zabezpečit případný přejezd přes PZ uložením betonových panelů v místě přejezdu PZ.

PŘI REALIZACI STAVBY BUDOU DODRŽENY TYTO PODMÍNKY PRO PROVÁDĚNÍ STAVEBNÍ ČINNOSTI:

(1) Před zahájením stavební činnosti bude provedeno vytyčení trasy a přesné určení uložení PZ. Vytyčení trasy provede příslušná regionální oblast ZDARMA. Formulář a kontakt naleznete na <https://www.gasnet.cz/cs/ds-vytyceni-pz/>, lze využít QR kód, který je uveden v tomto stanovisku. Při podání žádosti uvede žadatel naši značku (číslo jednací) uvedenou v úvodu tohoto stanoviska a sdělí termín zahájení a ukončení stavby. O provedeném vytyčení trasy bude sepsán protokol. Přesné

určení uložení PZ (sondou) je povinen provést stavebník na svůj náklad.

BEZ VYTYČENÍ TRASY A PŘESNÉHO URČENÍ ULOŽENÍ PZ STAVEBNÍKEM NESMÍ BÝT VLASTNÍ STAVEBNÍ ČINNOST ZAHÁJENA. VYTYČENÍ POVAŽUJEME ZA ZAHÁJENÍ STAVEBNÍ ČINNOSTI V OCHRANNÉM A BEZPEČNOSTNÍM PÁSMU PZ. PROTOKOL O VYTYČENÍ MÁ PLATNOST 2 MĚSÍCE.

(2) Stavebník je povinen stavebnímu podnikateli prokazatelně předat kopii tohoto stanoviska. Převzetí kopie stvrdí stavební podnikatel stavebníkovi svým podpisem a zápisem do stavebního deníku. Pracovníci provádějící stavební činnosti budou prokazatelně seznámeni s polohou PZ, rozsahem ochranného pásma a těmito podmínkami.

(3) Bude dodržena mj. ČSN 73 6005, TPG 702 01, TPG 702 04, TPG 700 03, zákon č. 458/2000 Sb. ve znění pozdějších předpisů, případně další předpisy související s uvedenou stavbou.

(4) Při provádění stavební činnosti v ochranném pásmu PZ vč. přesného určení uložení PZ je stavebník povinen učinit taková opatření, aby nedošlo k poškození PZ nebo ovlivnění jejich bezpečnosti a spolehlivosti provozu. Nebude použito nevhodného nářadí, zemina bude těžena pouze ručně bez použití pneumatických, elektrických, bateriových a motorových nářadí.

(5) V případě použití bezvýkopových technologií (např. protlaku) bude před zahájením stavební činnosti provedeno úplné obnažení PZ v místě křížení na náklady stavebníka. Technologie musí být navržena tak, aby v místě křížení nebo souběhu s PZ byl dostatečný stranový nebo výškový odstup od PZ, který zajistí nepoškození PZ během prací a to s ohledem na použitou bezvýkopovou technologii a všechny její účinky na okolní terén. V případě, že nemůže být tato podmínka dodržena, nesmí být použita bezvýkopová technologie.

(6) Odkrytá PZ budou v průběhu nebo při přerušení stavební činnosti řádně zabezpečena proti jejich poškození.

(7) Poklopy uzávěrů a ostatních armatur na PZ, vč. hlavních uzávěrů plynu (HUP) na odběrném plynovém zařízení udržovat stále přístupné a funkční po celou dobu trvání stavební činnosti.

(8) Bude zachována hloubka uložení PZ (není-li ve stanovisku uvedeno jinak).

(9) Stavebník je povinen neprodleně oznámit každé i sebemenší poškození PZ (vč. drobných vrypů do PE potrubí, poškození izolace, signalizačního vodiče, výstražné fólie, markeru atd.) na telefon 1239.

(10) Před provedením zásypu výkopu a v průběhu stavby bude provedena kontrola dodržení podmínek stanovených pro stavební činnosti v ochranném pásmu PZ. Povinnost kontroly se vztahuje i na PZ, která nebyla odhalena. Kontrolu provede příslušná regionální oblast (formulář a kontakt naleznete na <https://www.gasnet.cz/cs/ds-vytyceni-pz/>, lze využít QR kód, který je uveden v tomto stanovisku). Při žádosti uvede žadatel naši značku (číslo jednací) uvedenou v úvodu tohoto stanoviska. Kontrolu je třeba objednat min. 5 dnů předem. Předmětem kontroly je také ověření dodržení stanovené odstupové vzdálenosti staveb, které byly povoleny v ochranném a bezpečnostním pásmu PZ.

(11) O provedené kontrole bude sepsán protokol. Bez provedené kontroly nesmí být PZ zasypána. Stavebník je povinen na základě výzvy provozovatele PZ, nebo jeho zástupce doložit průkaznou dokumentaci o nepoškození PZ během výstavby nebo provést na své náklady kontrolní sondy v místě styku stavby s PZ.

(12) PZ budou po kontrole řádně podsypána a obsypána těžným pískem, bude provedeno zhutnění a bude osazena výstražná fólie žluté barvy, vše v souladu s TPG 702 01, TPG 702 04.

(13) Neprodleně po skončení stavební činnosti budou řádně osazeny všechny poklopy a nadzemní prvky PZ.

(14) Pokud stavebník nedodrží podmínky stanovené tímto stanoviskem bude činnost stavebníka vyhodnocena provozovatelem PZ jako narušení ochranného nebo bezpečnostního pásma PZ a budou z toho vyvozeny příslušné důsledky.

Platí pouze pro území vyznačené v příloze tohoto stanoviska a to 24 měsíců ode dne jeho vydání.

V případě dotčení pozemku v majetku společnosti GasNet, s.r.o. je třeba dále projednat smluvní vztah k tomuto pozemku. Kontakt na projednání naleznete na adrese www.gasnet.cz/cs/kontaktni-system/, činnost Smluvní vztahy - pozemky a budovy plynárenských zařízení.

Za správnost a úplnost dokumentace předložené s žádostí včetně jejího souladu s platnými předpisy plně zodpovídá její zpracovatel. Stanovisko nenahrazuje případná další stanoviska k jiným částem stavby.

V případě další korespondence nebo jednání (např. změna stavby) uvádějte naši značku - 5002265095 a datum tohoto stanoviska. Kontakty jsou k dispozici na <https://www.gasnet.cz/cs/kontaktni-system/>.



GasNet, s.r.o.
zastoupená společností GasNet Služby, s.r.o., IČ 279 35 311
Eva Strnadová
Technik externích požadavků-Čechy
Oddělení zpracování ext. požadavků-Čechy
+420495563562
eva.strnadova@gasnet.cz

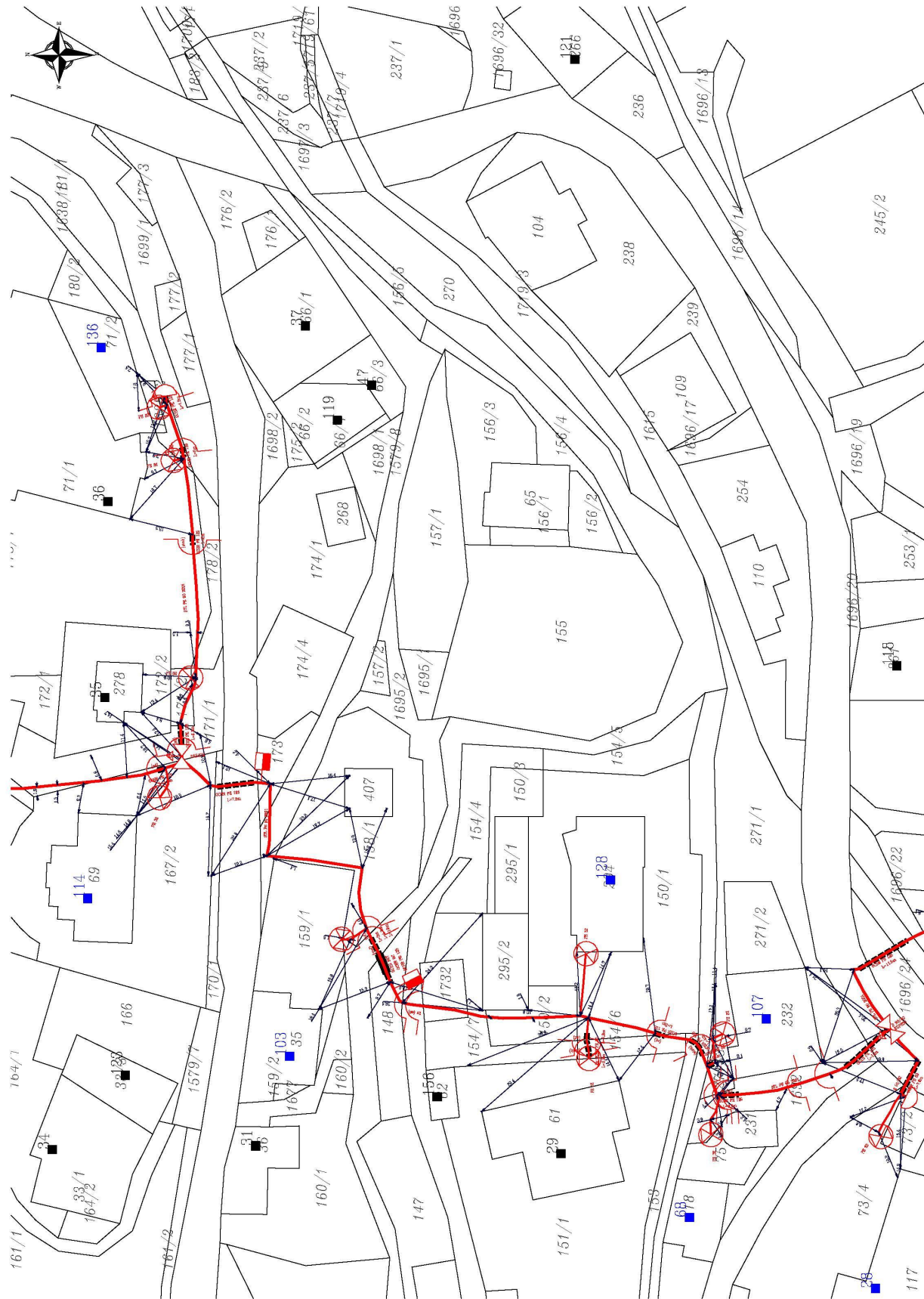


Zažádejte o vytyčení

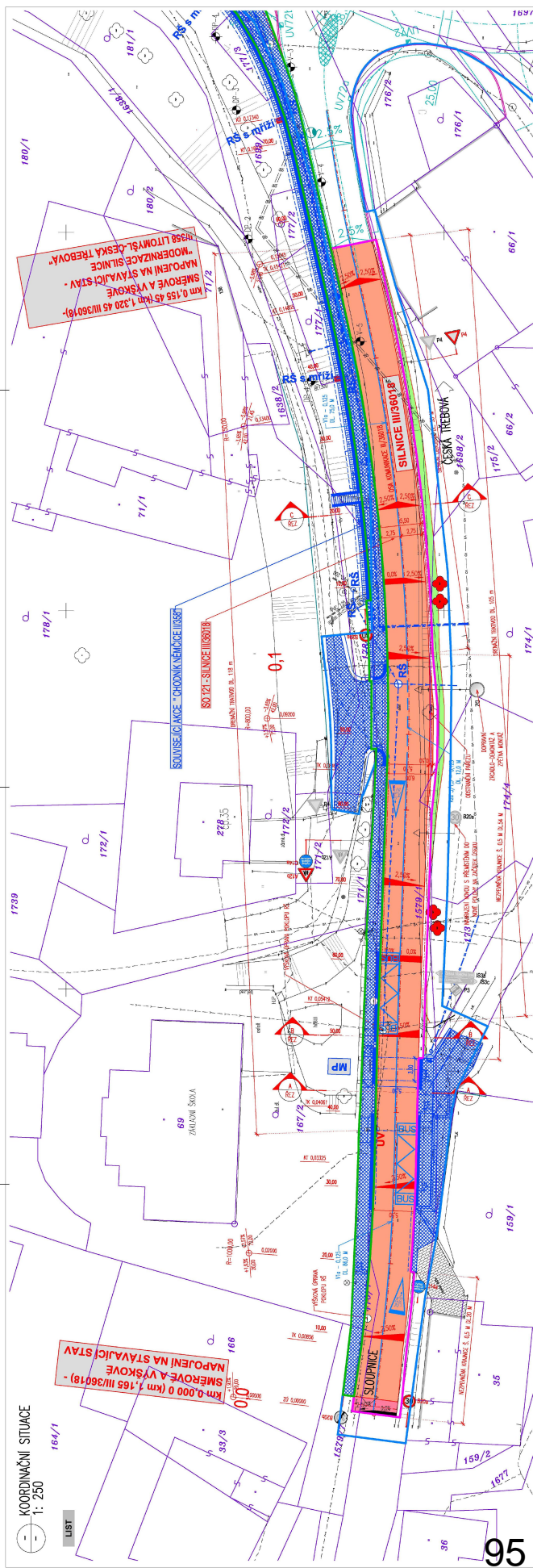
Přílohy: Orientační zakres plynárenského zařízení, Detailní zakres plynárenského zařízení, Ověřená příloha žadatele

Legenda:

linie	plynovodu
—	NTL
—	STL
—	VTL
—	WVTL
—	nefunkční
—	plánovaná stavba před realizací
—	ve výstavbě, neuvedeno do provozu
	regulační stanice
	ochranné zařízení
	kabel
	elektrotopolka
	kabel protikoroziční ochrany
	anodové uzemnění
	stanice katodové ochrany
	pásmo vlivu anodového uzemnění SKAO
	neplynovodní zařízení (linie/bod)



Provozovatel DS: GasNet, s.r.o.; Stavebník: MDS projekt s.r.o., Försterova 175, 56601 Vysoké Mýto. K.ú.: Němčice u České Třebové.



PŘEHLEDNÁ SITUACE Kladu listů
1:3000

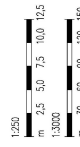
LEGENDA STANJAJICI STAV :

- HRVATSKA, BOSNA I HERCEGOVINA, SRBIJA, ROMANIJA, HRVATSKA, KULTUR. A.D.
- KROVNE PLOTE
- DROVNE PLOTE
- SKLOBA, ZAGRAJE
- ZNAČAJNE BUDOVE
- ZAKRES HRVATSKA POZORJE D.E. IN

LEGENDA STÁVAJÍCICH INŽENÝRSKÝCH SM:

[illegible]

MĚŘÍTKO:

[illegible]

LEGENDA POWRCHU:

- ASFALTOVÝ POVRCH – KAMUŽANIE – HLAVNÁ TRASA – DĽHÁ VÝCHOZ KONTAKTNE VEĽKOSTI
- ASFALTOVÝ POVRCH – OBNOVA ASFALTOVÉHO BETŮ – KAPKOVANIE NA STANOVISIE
- KAMUŽANIE KAMUŽANIE

LEGENDA ZABORU:

 GRANICE TRWAŁEGO ZABORU POZEMNOŚĆ

 GRANICE DOŁĄCZONEGO ZABORU POZEMNOŚĆ

LEGENDA SOUVEJEDNÍCH ZÁBORŮ:
 – SOUVEJEDNÍ KANOE MODERNIZACE SLUNEČNÍM ÚSTŘEŽNÍM – ČESKÁ TRÉBOVÁ
 – SOUVEJEDNÍ KANOE MODERNIZACE SLUNEČNÍM ÚSTŘEŽNÍM – ČESKÁ TRÉBOVÁ

BRANICE (TRAVLEHO ZÁHRAD) – SOUVISEJÍCÍ AKCE: CHODNÍK NEMOCÉ 1/2018

SO 121 – SUNE II/36018

	V16-POZELNA ČIARA SOUSLEA	
	S, 125 mm	
<hr/>		
	V26-POZELNA ČIARA PŘEPUŠOVANÁ	
<hr style="border-top: 1px dashed;"/>		

3/1,5 m ≤ 125 mm

V110-ZASTÁVA AUTOBUSU



PROBLEM APPROACHING STRATEGY – PAPER 0871

LEGENDA SMISLEHO DOPRAVNINHO ZNAČENÍ

P4  **STAWIANI DOPASANI ZNAČKY (DOPASANI – VÝBĚRA ZA NOVE)**

P4  **NOVE DOPASANI ZNAČKY (DOPASANI) STAWIANOSCH A MONIAŹ MONIŠCH Ń DOPASANIŹ**

C.
DUSP

Post

**WDS
PROJEKT**

066 01 VISOKÉ MĚTO
13992EXT.C2

2135-19-3
2135

02/2025
BA4
1:250, 300

C.3.
